

Тайшетский район
Березовское МО

УСЛОВНЫЕ ОБОЗНАЧЕНИЯ

- Границы муниципальных образований
 - Граница территории, в отношении которой осуществляется подготовка планировки (на основании постановления Правительста РФ от 24.02.2009 г. ширина охранной зоны для ВЛ - 6 кВ составляет 10 м от крайних проводов, на участках выходящих за границы ЗОУИТ, граница территории сформирована по границе полосы отвода)
 - Граница территории временных зданий и сооружений
 - Зона планируемого размещения линейного объекта 38.14.2.4 в ЕТРН
 - Обозначение существующей ЗОУИТ, сведения о которой содержатся в ЕТРН
- Охранные зоны существующие:**
- Охранная зона НПС Тайшет
 - Охранная зона ТС ВСТО
 - Охранная зона кабеля связи
 - Охранная зона ВОШП
 - Охранная зона МН "Красноярск-Иркутск"
 - Охранная зона МН "Омск-Иркутск"
 - Охранная зона ВЛ 110 кВ
 - Охранная зона ВЛ 500 кВ
 - Охранная зона ВЛ 35 кВ

Линия сводки с листом 2

ДПТ-ПШТ.4

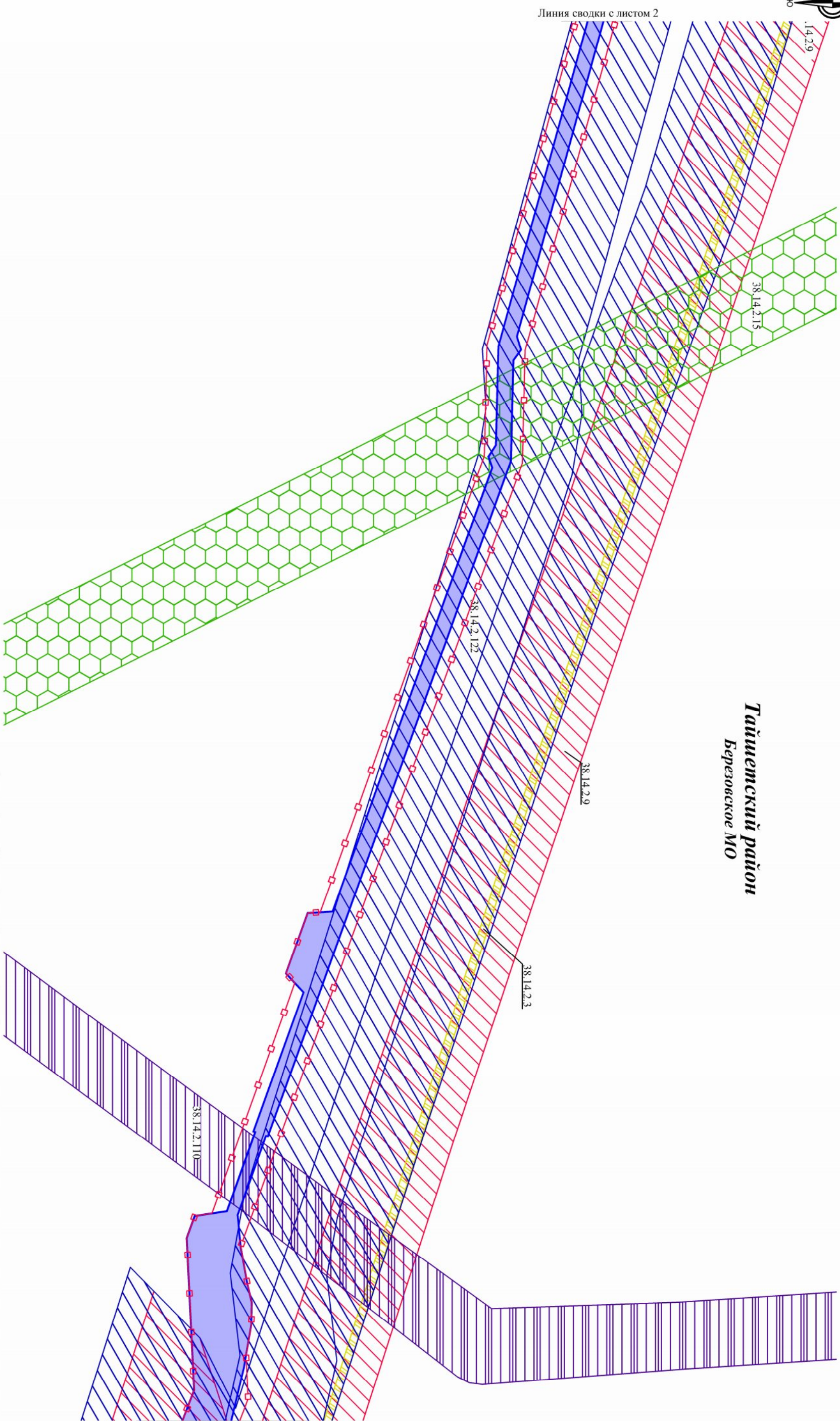
Вдоль-трассовая ВЛ-6 кВ 242-270 км ЛЧ МН. Тайшетская НПС. ИРНУ.
Строительство

Материалы по обоснованию проекта планировки территории. Графическая часть

Изм.	Кол.уч.	Лист	№доку.	Подп.	Дата				
Разраб.		Фандеева			12.18				
Пров.		Толмачев			12.18				
Вдоль-трассовая ВЛ-6 кВ 242-270 км ЛЧ МН. Тайшетская НПС. ИРНУ. Строительство							Смодья	Лист	Листов
Материалы по обоснованию проекта планировки территории. Графическая часть								1	47
Масштаб 1:2000							ООО "КПШ"		



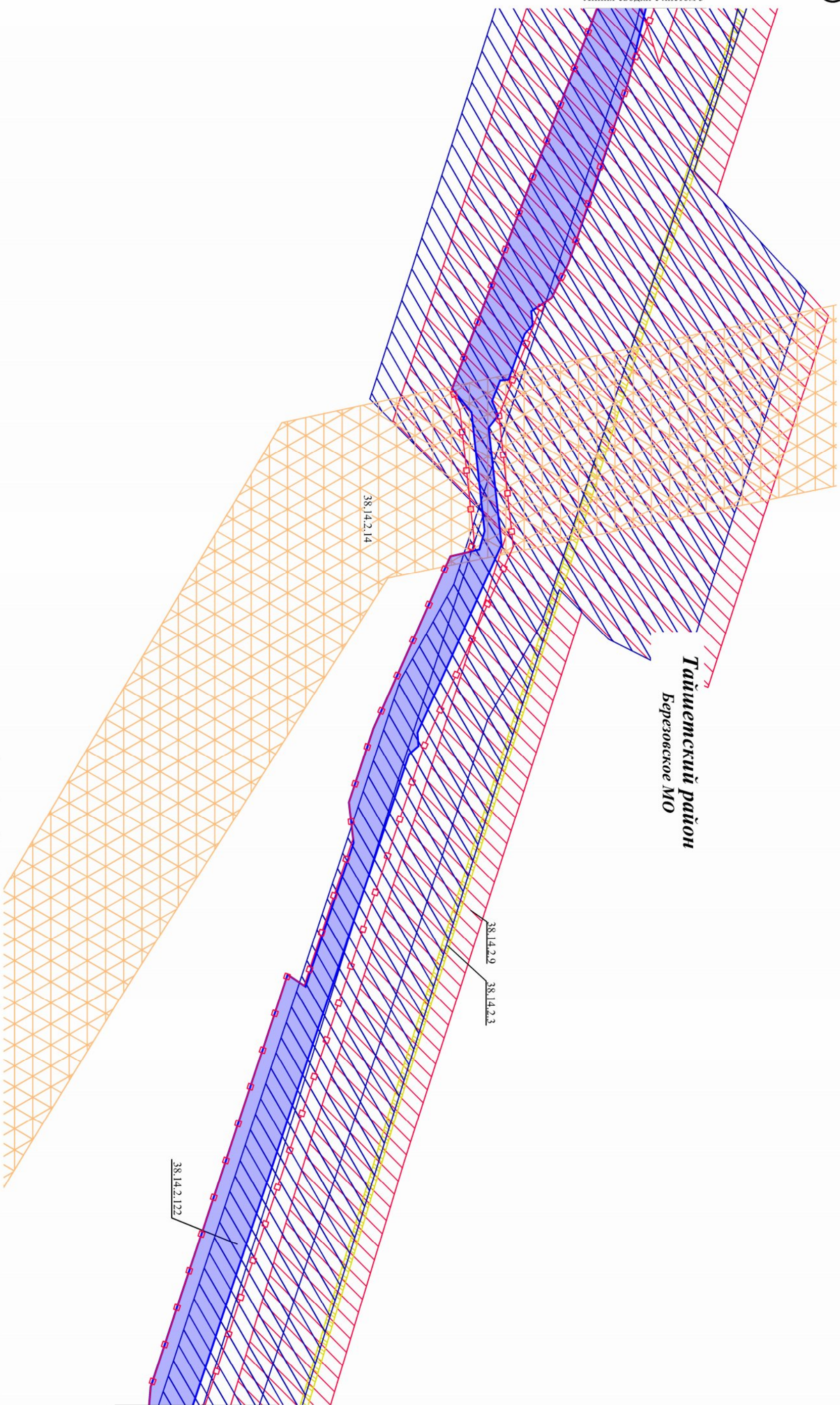
Тайшетский район
Березовское МО



				ДПТ-ПШТ.4			
Водоль-гравесовая ВЛ-6 кв 242-270 км ЛЧ МН. Тайшетская НПС. ИРНУ.				Строительство			
Изм.	Кол.уч.	Лист	№ док.	Подп.	Дата		
Разраб.		Фандеева			12.18		
Пров.		Толмачев			12.18		
Материалы по обоснованию проекта планировки территории. Графическая часть				Смодя	Лист	Листов	
Масштаб 1:2000					3	47	
				ООО "КШП"			



Линия сводки с листом 3



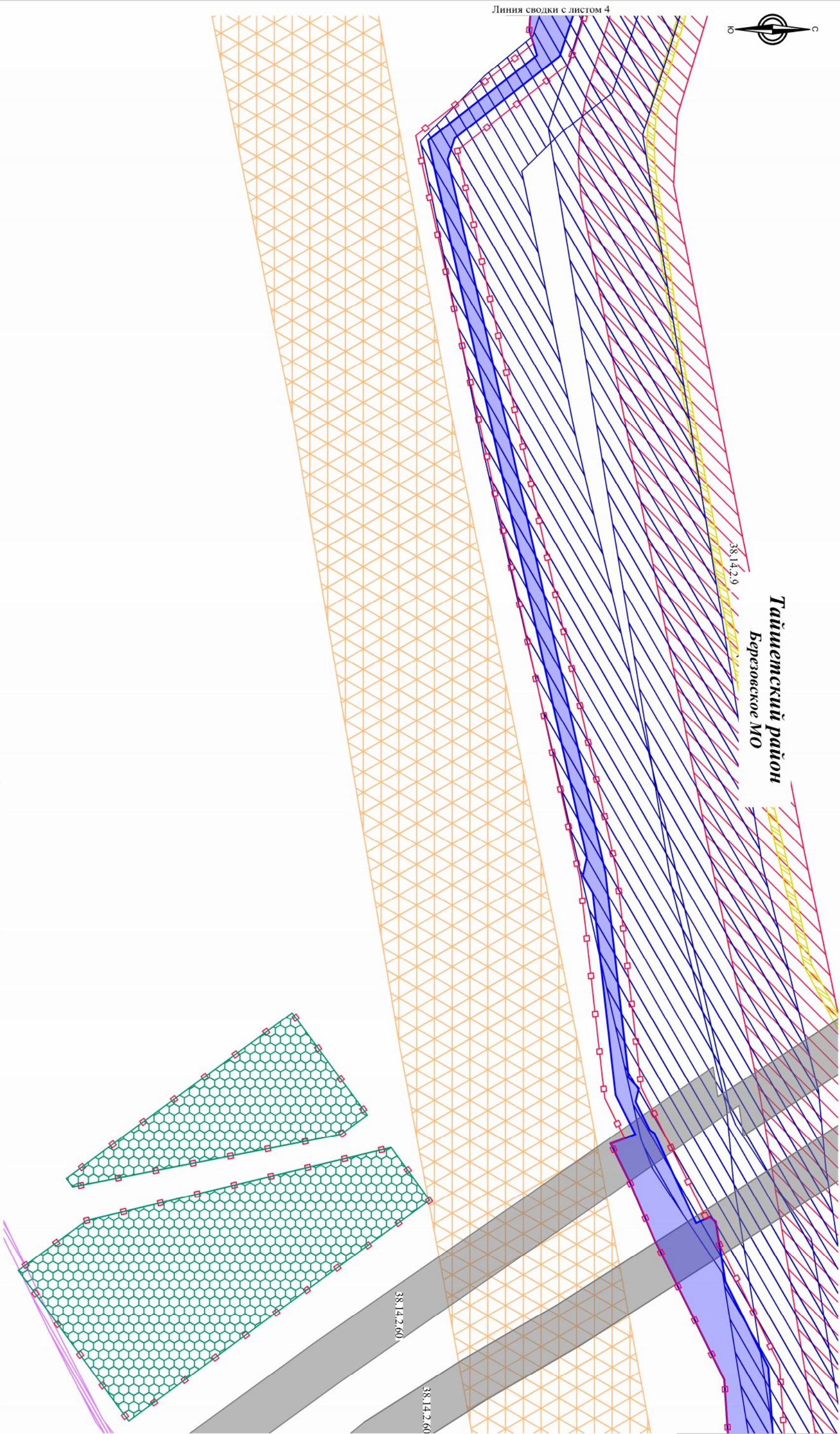
Линия сводки с листом 5

ДПТ-ЛПТ.4				Водоль-Трассовая ВЛ-6 кВ 242-270 км ЛЧ МН. Тайшетская НПС. ИРНУ. Строительство		
Изм.	Кол.уч.	Лист	№ док.	Подп.	Дата	Материалы по обоснованию проекта планировки территории. Графическая часть
Разраб.		Фандеева			12.18	
Пров.		Толмачев			12.18	
Масштаб 1:2000				ООО "КПТ"		

Смодия Лист Листов
4 47



Тайшетский район
Березовское МО



ДПТ-ЛПТ.4

Водоль-Грасовая ВЛ-6 кв 242-270 км ЛЧ МН. Тайшетская НПС. ИРНУ.
Строительство

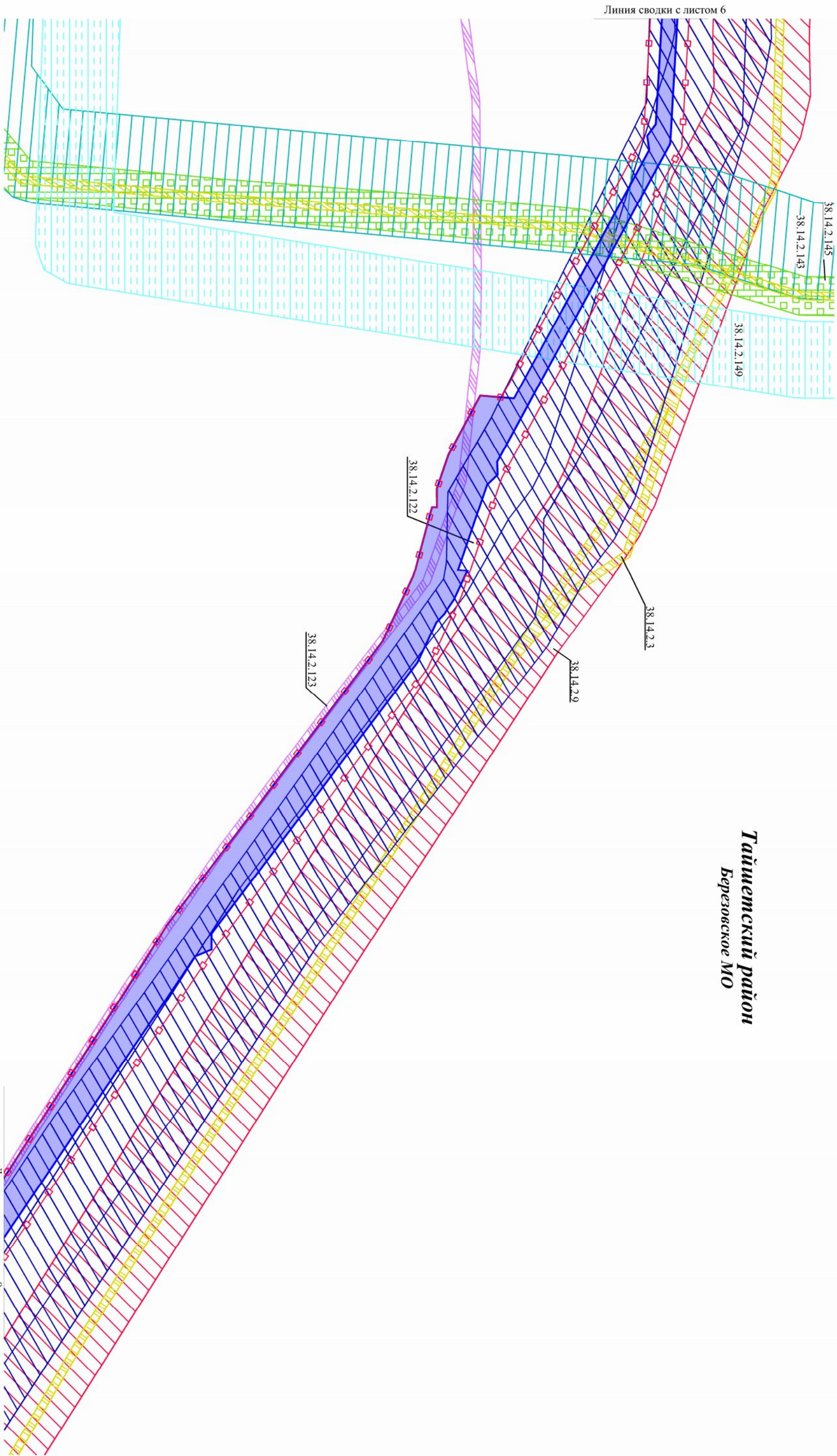
Изм.	Кол.уч.	Лист	№ док.	Подп.	Дата	Материалы по обоснованию проекта планировки территории. Графическая часть	Смодья	Лист	Листов
Разраб.		Фандеева			12.18				
Пров.		Толмачев			12.18				
Масштаб 1:2000							ООО "КППТ"		



Тайшетский район
Березовское МО

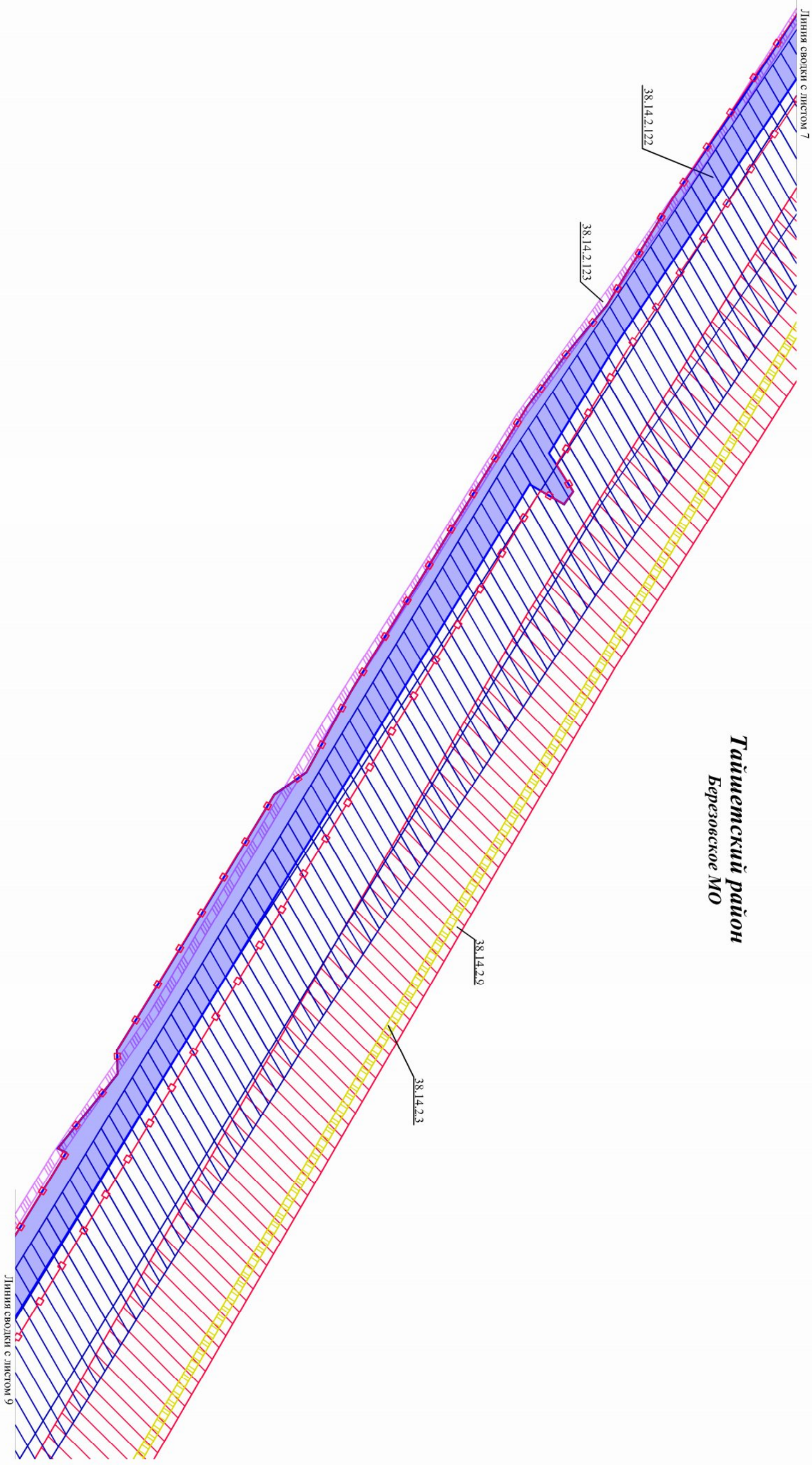
ДПТ-ПШТ.4

Изм.		Кол.уч.	Лист	№ док.	Подп.	Дата	Вдоль-трассовая ВЛ-6 кВ 242-270 км ЛЧ МН. Тайшетская НПС. ИРПУ. Строительство	ДПТ-ПШТ.4			
Разраб.		Фандлеева		Толмачев		12.18		Материалы по обоснованию проекта планировки территории. Графическая часть	Смодя	Лист	Листов
Пров.		Толмачев		Толмачев		12.18			6	47	
							Масштаб 1:2000	ООО "КППТ"			



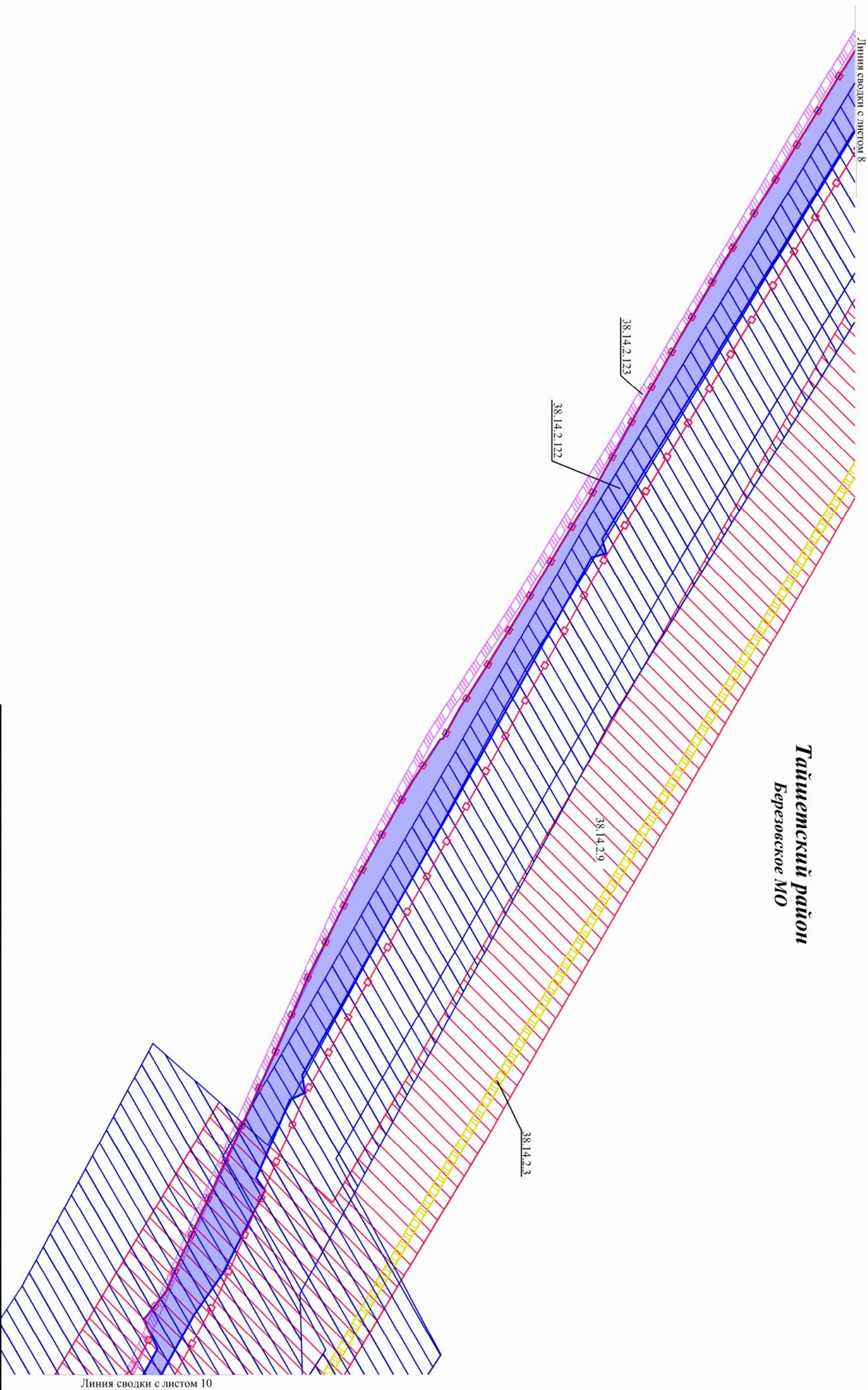
Тайшетский район
Березовское МО

Изм.	Кол.уч.	Лист	№ док.	Подп.	Дата	Водоль-Грасоная ВЛ-6 кв 242-270 км ЛЧ МН. Тайшетская НПС. ИРНУ. Строительство ДПТ-ПШТ.4 Линия сводки с листом 8																				
Разраб.	Фандлеева																									
Пров.	Толмачев																									
Материалы по обоснованию проекта планировки территории. Графическая часть						Смодья	Лист	Листов																		
Масштаб 1:2000						ООО "КПП"						7	47													

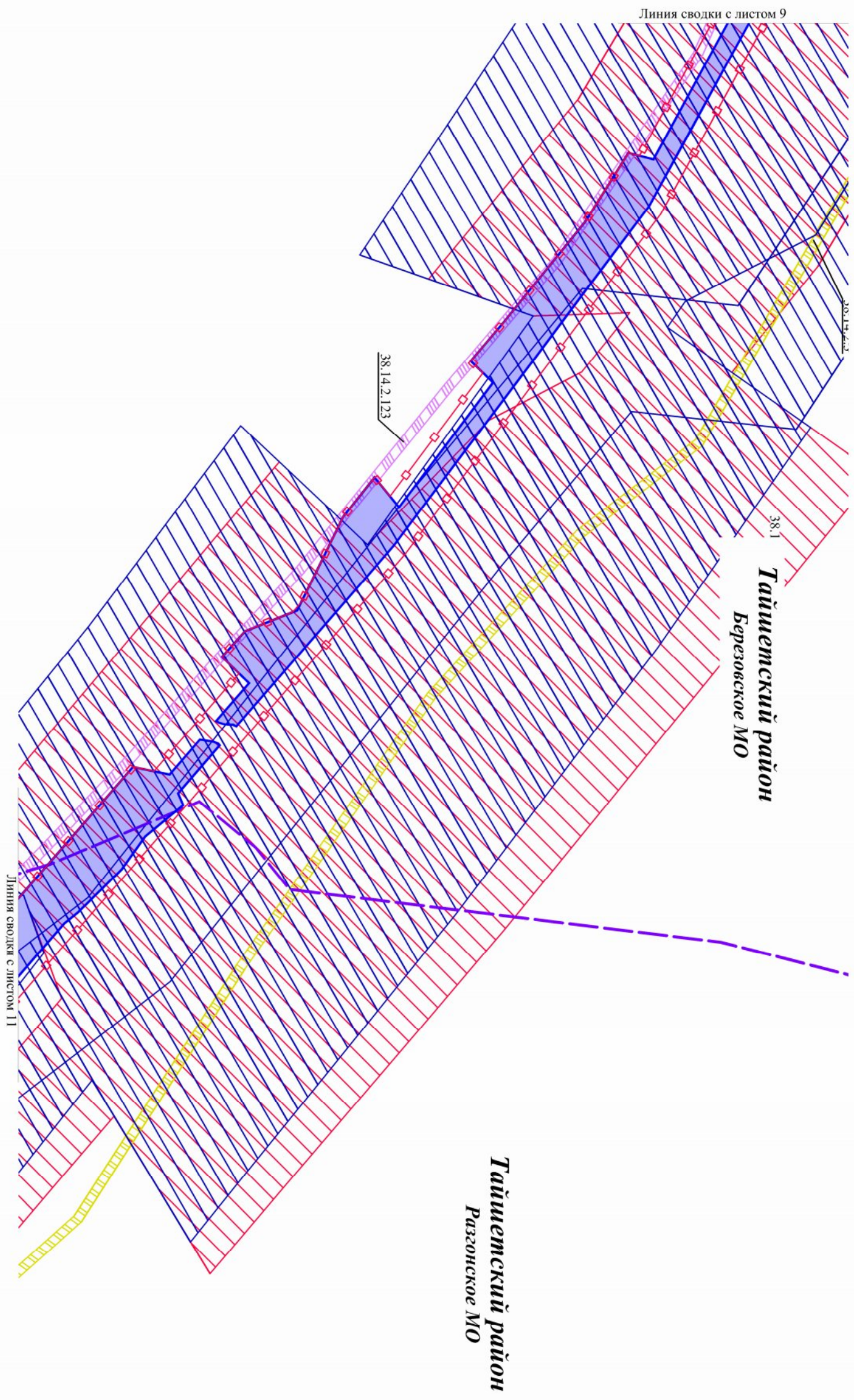


Тайшетский район
Березовское МО

ДПТ-ПШТ.4				ДПТ-ПШТ.4			
Водоль-гравесовая ВЛ-6 кв 242-270 км ЛЧ МН. Тайшетская НПС. ИРНУ.				Строительство			
Изм.	Кол.уч.	Лист	№доку.	Подп.	Дата		
Разраб.		Фандеева			12.18		
Пров.		Толмачев			12.18		
Материалы по обоснованию проекта планировки территории.				Смодья	Лист	Листов	
Графическая часть					8	47	
Масштаб 1:2000				ООО "КППТ"			

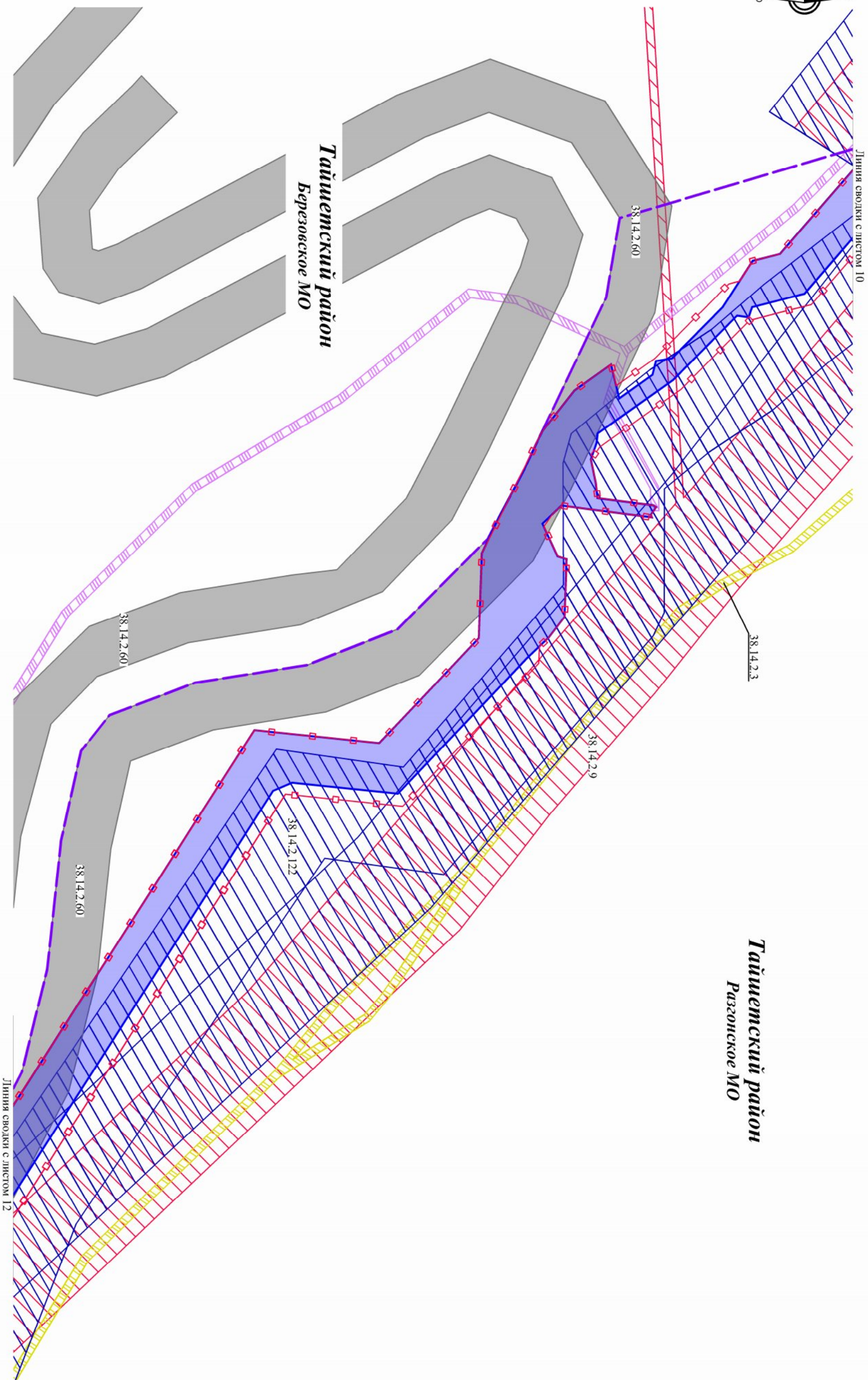


Изм.	Кол.уч.	Лист	№ док.	Подп.	Дата	ДПТ-ПШТ.4 Водоль-Трассовая ВЛ-6 кв 242-270 км ЛЧ МН. Тайшетская НПС. ИРНУ. Строительство Материалы по обоснованию проекта планировки территории. Графическая часть Масштаб 1:2000																											
Разраб.	Фандеева																																
Пров.	Толмачев																																
					12.18																												
										ООО "КШП"																							



ДПТ-ЛПТ.4				ООО "КППТ"		
Водоль-Трассовая ВЛ-6 кв 242-270 км ЛЧ МН. Тайшетская НПС. ИРНУ.						
Строительство						
Изм.	Кол.уч.	Лист	№доку.	Подп.	Дата	
Разраб.		Фандлеева			12.18	
Пров.		Толмачев			12.18	
Материалы по обоснованию проекта планировки территории.				Смодия	Лист	Листов
Графическая часть					10	47
Масштаб 1:2000						

Схема границ зон с особыми условиями использования территории

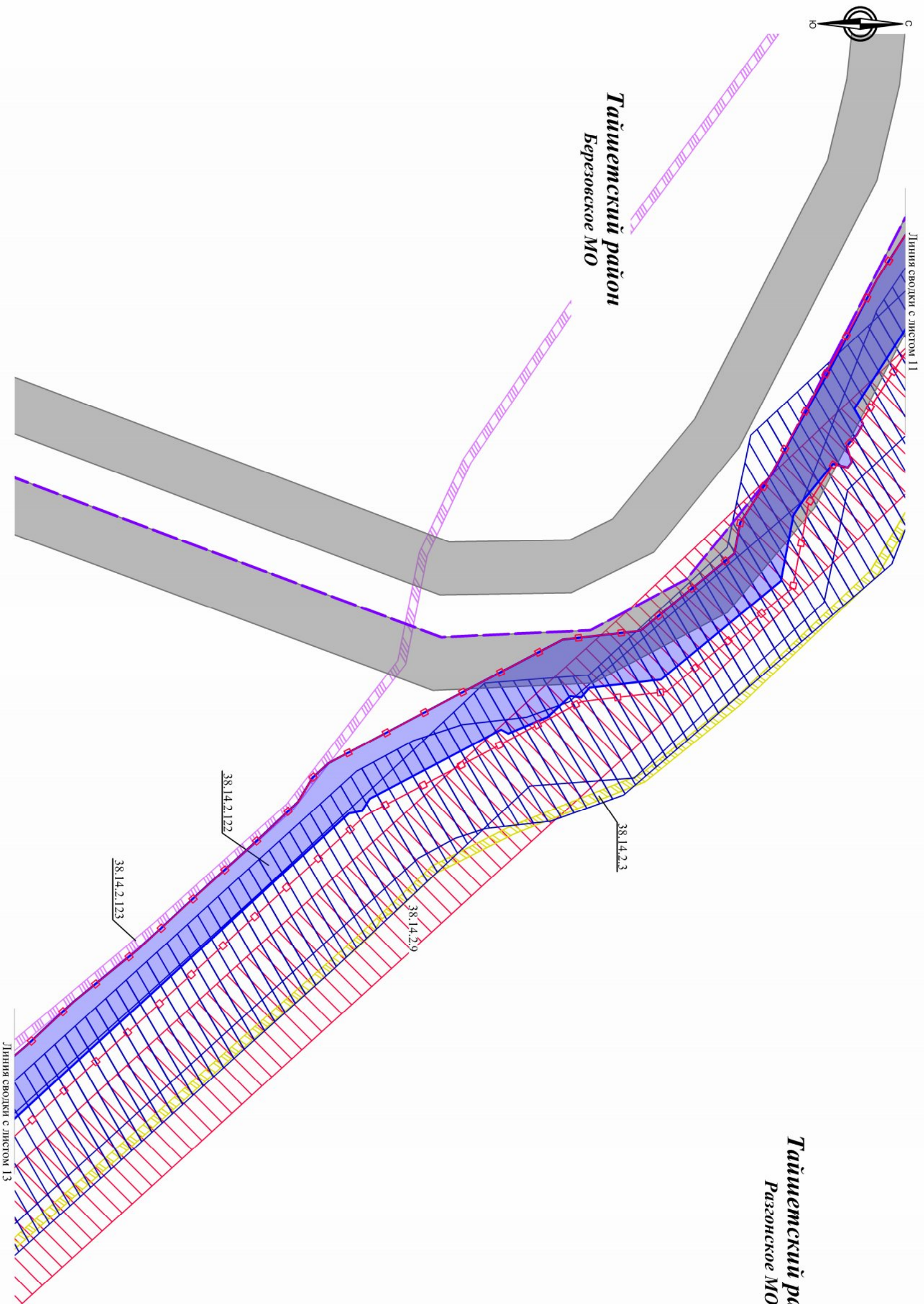


Тайшетский район
Разгонское МО

Тайшетский район
Березовское МО


ДПТ-ПШТ.4			
Водоль-Трасовая ВЛ-6 кВ 242-270 км ЛЧ МН. Тайшетская НПС. ИРНУ. Строительство			
Изм.	Кол.уч.	Лист	№ док.
Разраб.	Фандеева	Толмачев	Подп.
Пров.	Толмачев	12.18	Дата
Материалы по обоснованию проекта планировки территории. Графическая часть		Смодья	Лист
Масштаб 1:2000		11	Листов 47
		ООО "КПШ"	

Схема границ зон с особыми условиями использования территории



Тайшетский район
Разгонское МО

ДПТ-ЛПТ.4			
Вдоль-трассовая ВЛ-6 кВ 242-270 км ЛЧ МН. Тайшетская НПС. ИРНУ.			
Строительство			
Изм.	Кол.уч.	Лист	№ док.
Разраб.	Фандеева	Толмачев	Подп.
Пров.	Толмачев	12.18	Дата
Материалы по обоснованию проекта планировки территории.		Графическая часть	
Масштаб 1:2000		Смодья	Лист
		12	Листов 47
		ООО "КППТ"	



Тайшетский район
Разгонское МО

Линия свода с листом 14

ДПТ-ПШТ.4

Водоль-Трасовая ВЛ-6 кв 242-270 км ЛЧ МН. Тайшетская НПС. ИРНУ.
Строительство

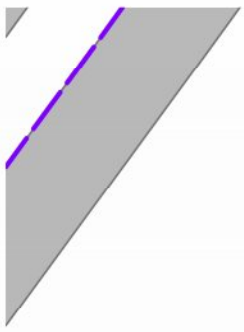
Изм.	Кол.уч.	Лист	№доку.	Подп.	Дата
Разраб.		Фандеева			12.18
Пров.		Толмачев			12.18

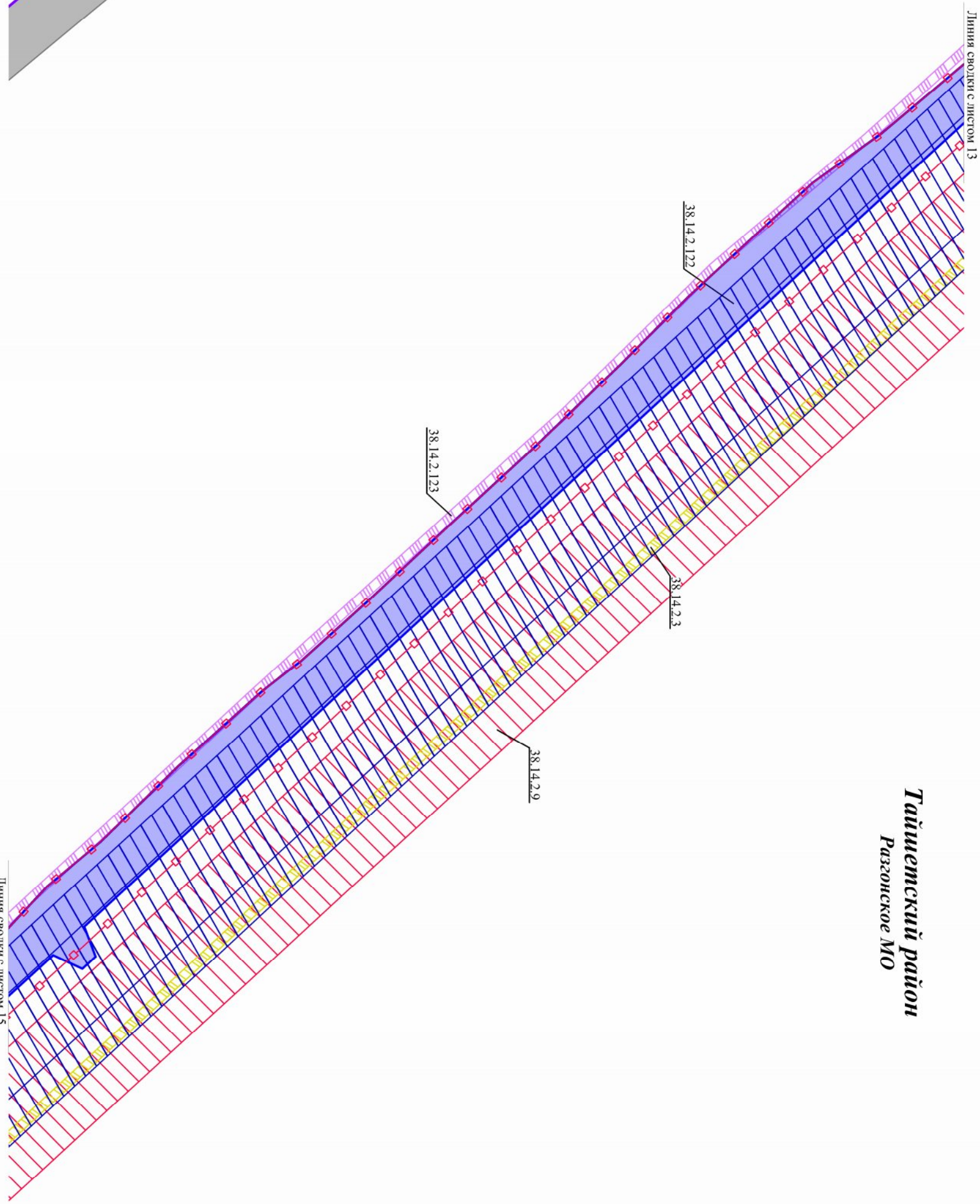
Материалы по обоснованию проекта планировки территории.
Графическая часть

Масштаб 1:2000

ООО "КППТ"

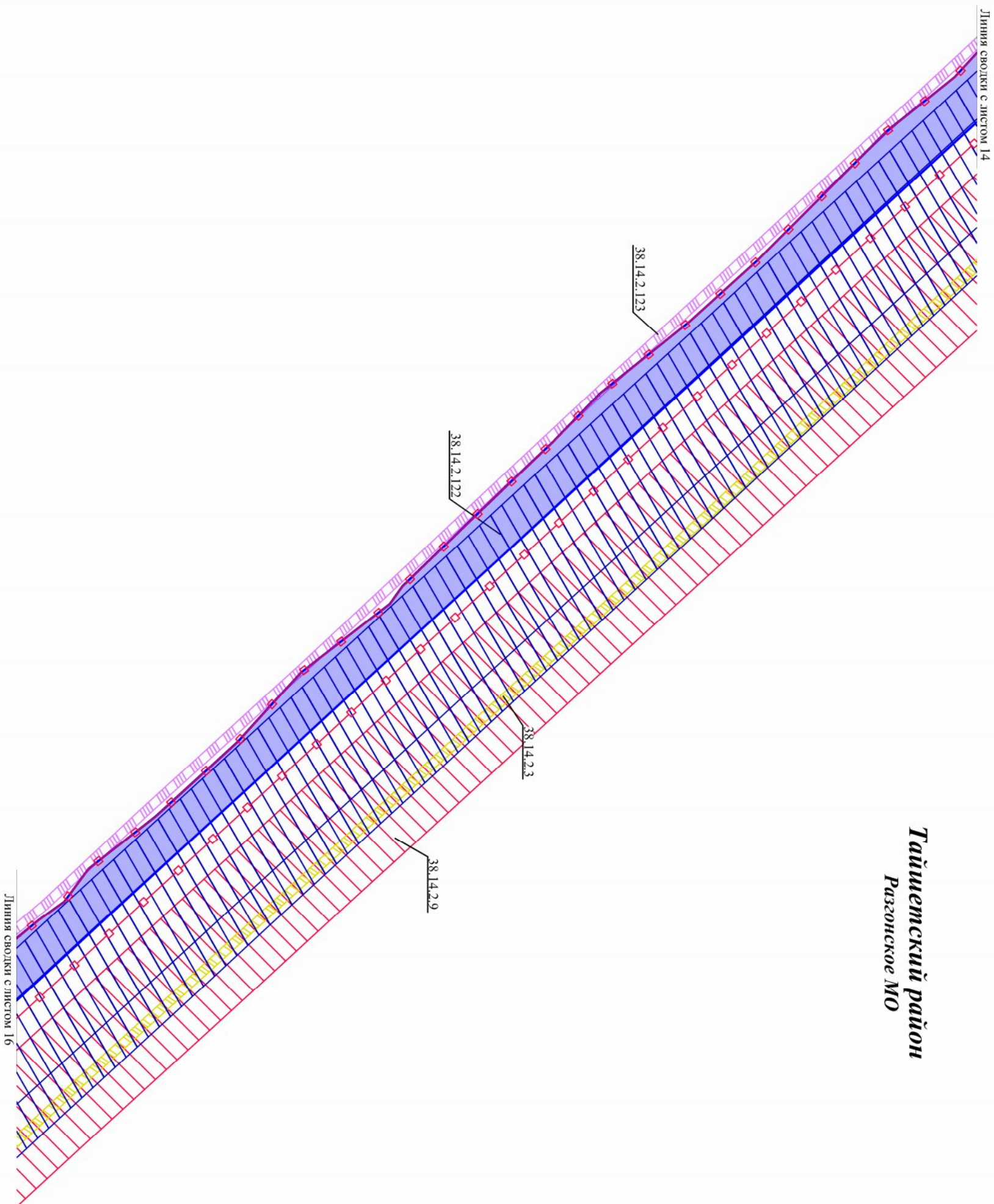
Смодья	Лист	Листов
	13	47





Тайшетский район
Разгонское МО

ДПТ-ЛПТ.4				ООО "КПП"		
Водоль-Трассовая ВЛ-6 кв 242-270 км ЛЧ МН. Тайшетская НПС. ИРНУ.						
Строительство						
Изм.	Кол.уч.	Лист	№ док.	Подп.	Дата	
Разраб.		Фандеева			12.18	
Пров.		Толмачев			12.18	
Материалы по обоснованию проекта планировки территории.				Смодья	Лист	Листов
Графическая часть					14	47
Масштаб 1:2000						



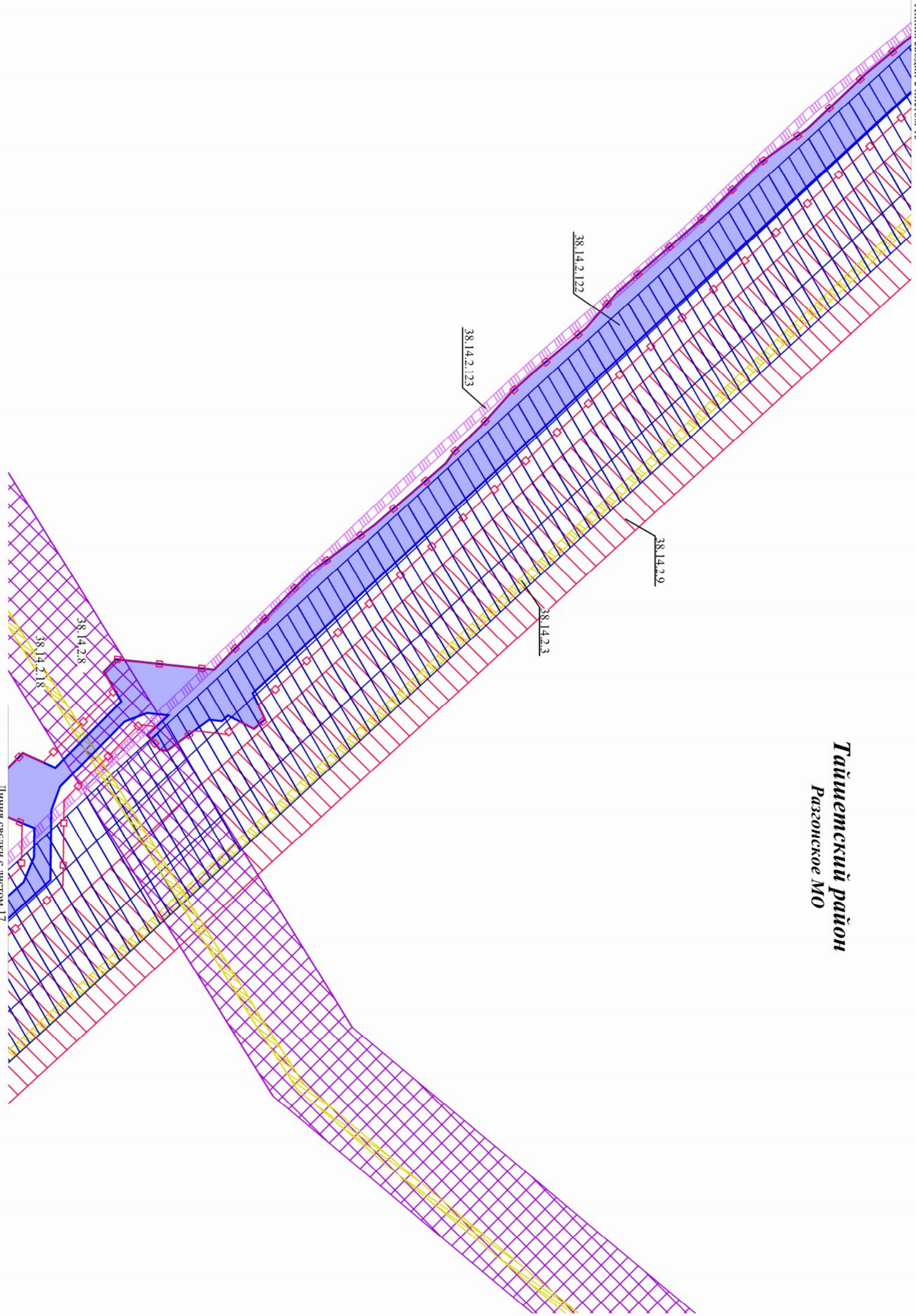
Тайшетский район
Разгонское МО

Линия сводаги с листом 16

ДПТ-ПШТ.4									
Водоль-Трассовая ВЛ-6 кв 242-270 км ЛЧ МН. Тайшетская НПС. ИРНУ.									
Строительство									
Изм.	Кол.уч.	Лист	№доку.	Подп.	Дата				
Разраб.		Фандеева			12.18				
Пров.		Толмачев			12.18				
Материалы по обоснованию проекта планировки территории. Графическая часть						Стандия	Лист	Листов	
Масштаб 1:2000							15	47	
						ООО "КПШ"			



Линия сводаки с листом 15



Тайшетский район
Разгонское МО

Линия сводаки с листом 17

ДПТ-ПШТ.4

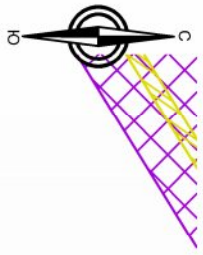
Водоль-Трасовая ВЛ-6 кв 242-270 км ЛЧ МН. Тайшетская НПС. ИРНУ.
Строительство

Изм.	Кол.уч.	Лист	№доку.	Подп.	Дата	Материалы по обоснованию проекта планировки территории. Графическая часть	Страница	Лист	Листов
Разраб.		Фандлеева			12.18		16	47	
Пров.		Толмачев			12.18				

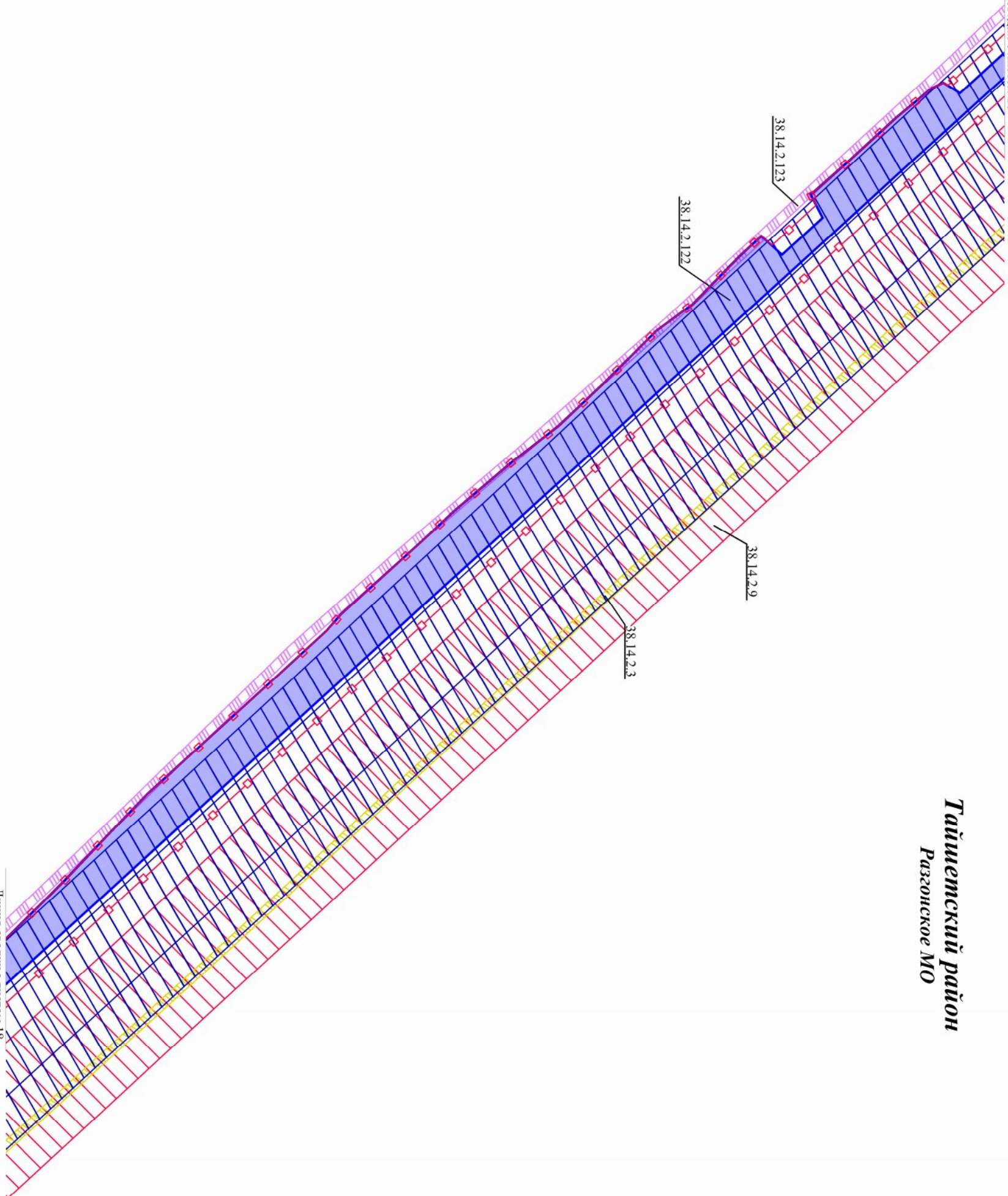
Масштаб 1:2000

ООО "КПШ"

Схема границ зон с особыми условиями использования территории



Линия свода с листом 16



Тайшетский район
Разгонское МО

Линия свода с листом 18

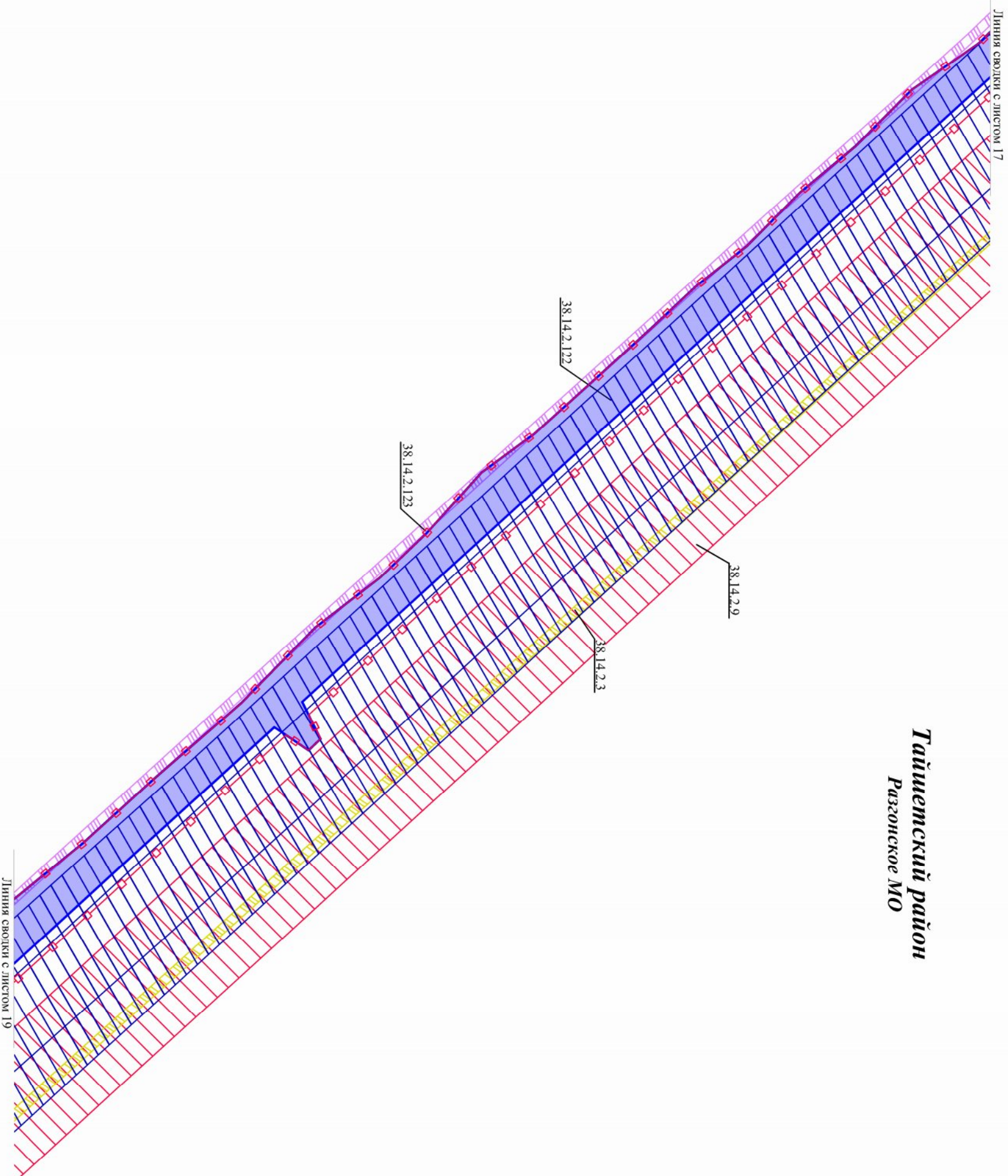
ДПТ-ПШТ.4

Водоль-Трасовая ВЛ-6 кв 242-270 км ЛЧ МН. Тайшетская НПС. ИРНУ.
Строительство

Изм.	Кол.уч.	Лист	№доку.	Подп.	Дата	Материалы по обоснованию проекта планировки территории. Графическая часть	Смодья	Лист	Листов
Разраб.		Фандлеева			12.18				
Пров.		Толмачев			12.18			17	47

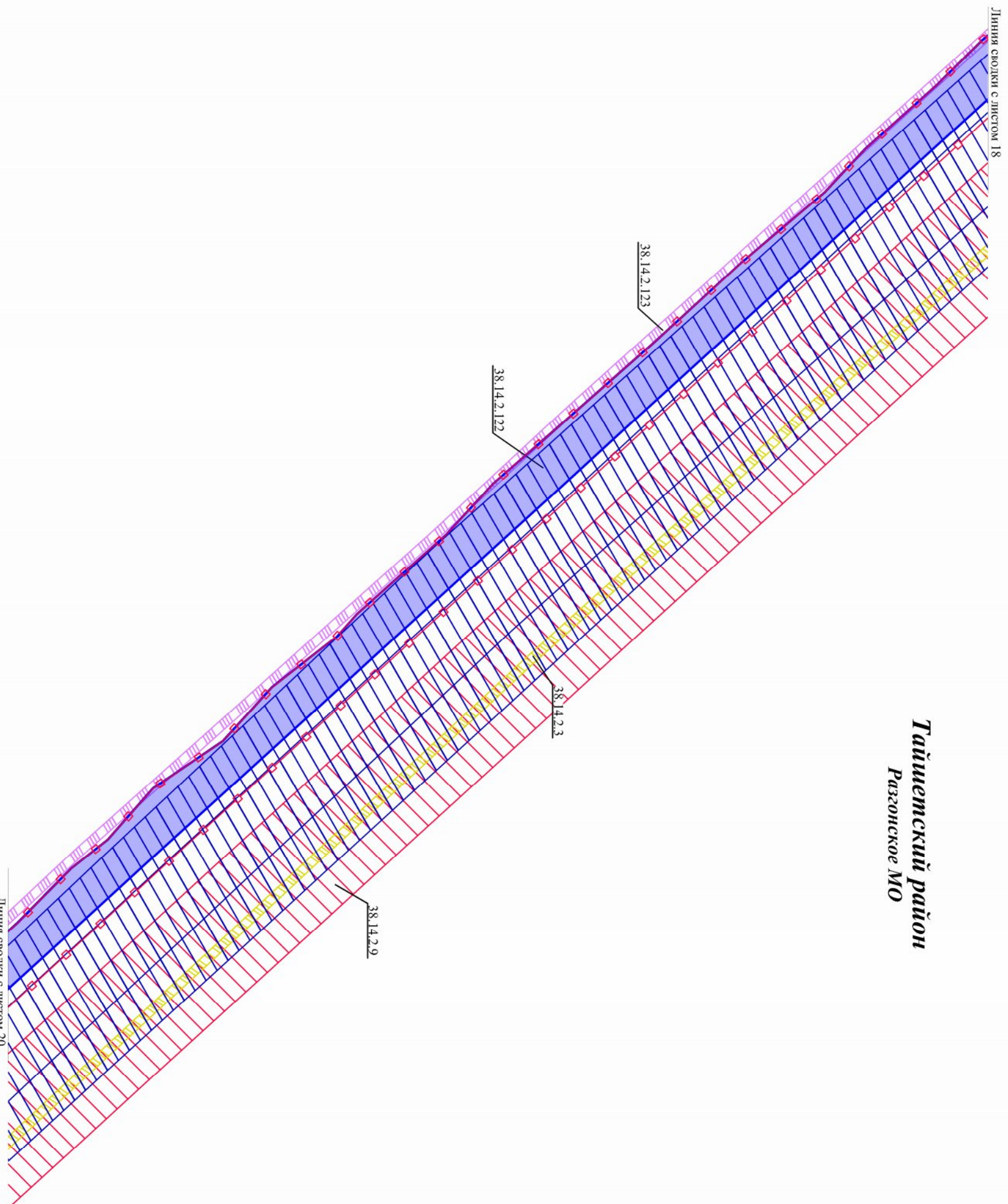
Масштаб 1:2000

ООО "КПШ"



Тайшетский район
Разгонское МО

ДПТ-ПШТ.4			
Водоль-Трассовая ВЛ-6 кв 242-270 км ЛЧ МН. Тайшетская НПС. ИРНУ.			
Строительство			
Изм.	Кол.уч.	Лист	№ док.
Разраб.	Фандеева	Толмачев	Подп.
Пров.	12.18	12.18	Дата
Материалы по обоснованию проекта планировки территории.		Смодья	Лист
Графическая часть		18	47
Масштаб 1:2000			ООО "КПШ"



Тайшетский район
Разгонское МО

ДПТ-ПШТ.4

Вагль-Трассовая ВЛ-6 кв 242-270 км ЛЧ МН. Тайшетская НПС. ИРНУ.
Строительство

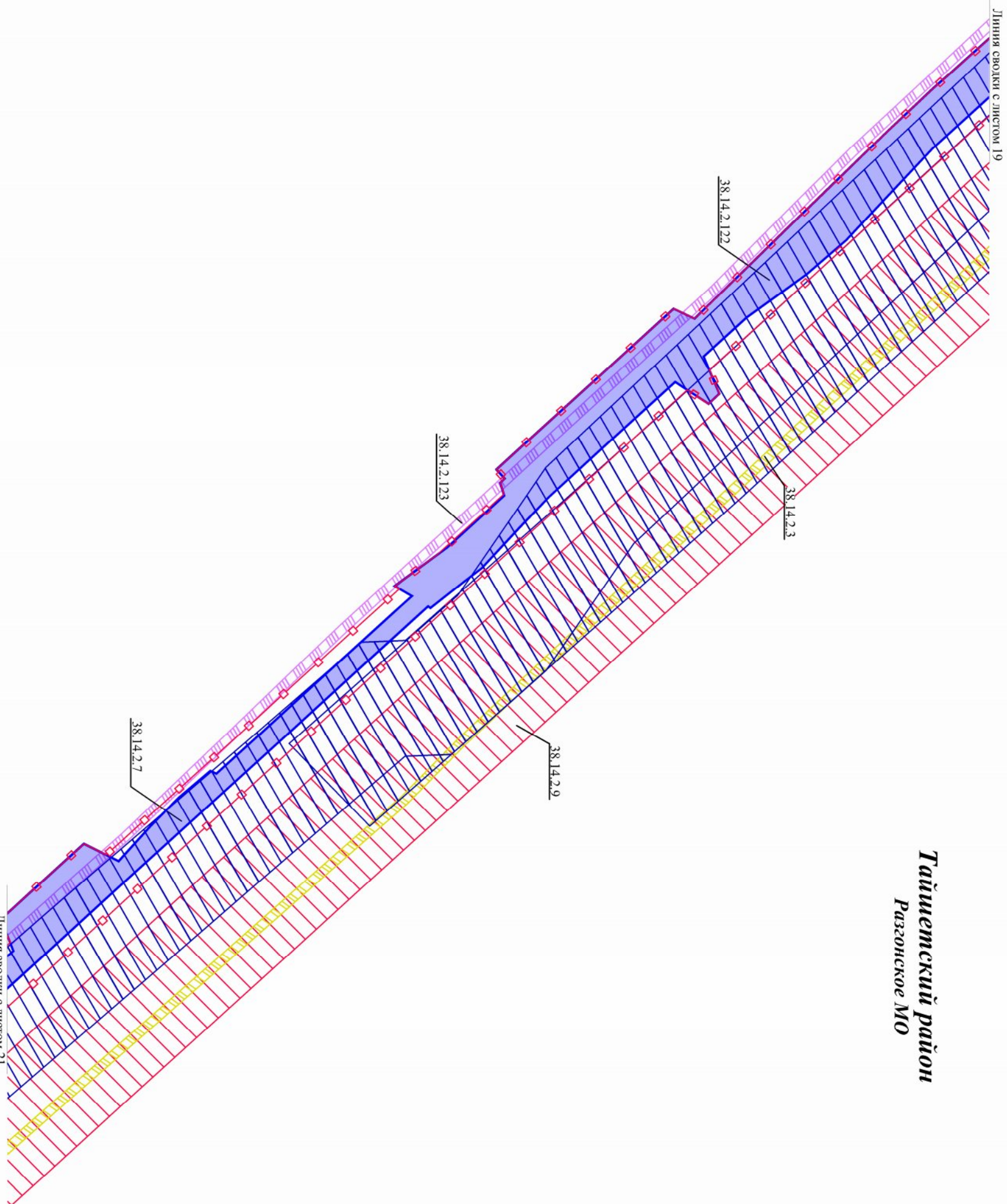
Изм.	Кол.уч.	Лист	№доку.	Подп.	Дата
Разраб.		Фандеева			12.18
Пров.		Толмачев			12.18

Материалы по обоснованию проекта планировки территории.
Графическая часть

Масштаб 1:2000

ООО "КПП"

Смодия	Лист	Листов
	19	47



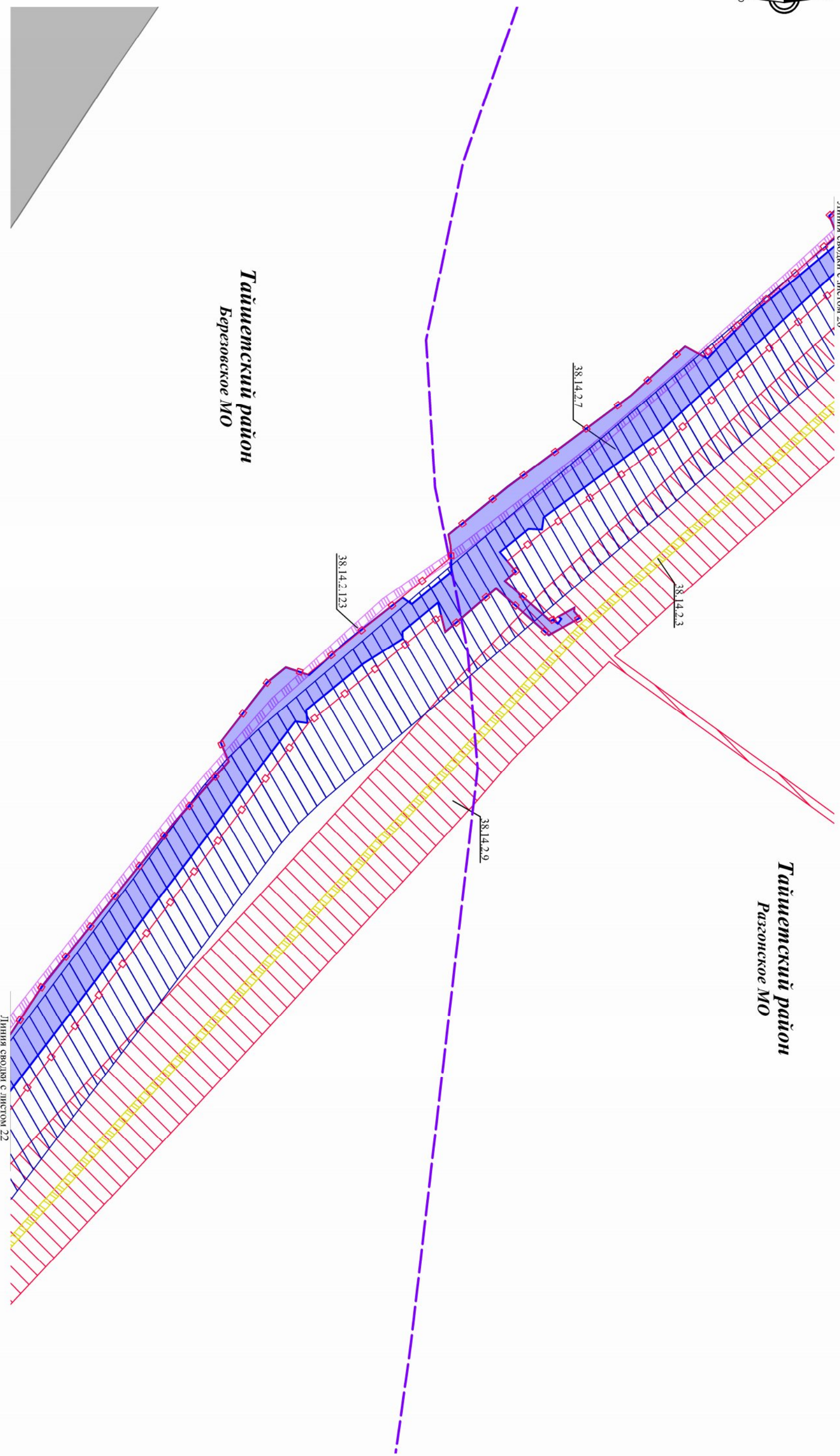
Тайшетский район
Разгонское МО

ДПТ-ПШТ.4			
Водоль-Трасовая ВЛ-6 кв 242-270 км ЛЧ МН. Тайшетская НПС. ИРНУ. Строительство			
Изм.	Кол.уч.	Лист	№ док.
Разраб.	Фандеева	Толмачев	Подп.
Пров.	Толмачев	12.18	Дата
Материалы по обоснованию проекта планировки территории. Графическая часть		Смодя	Лист
Масштаб 1:2000		20	Листов 47
		ООО "КШП"	

Схема границ зон с особыми условиями использования территории



Линия сводаги с листом 20



Тайшетский район
Березовское МО

Тайшетский район
Разгонское МО

Линия сводаги с листом 22

ДПТ-ПШТ.4

Водоль-Грасоная ВЛ-6 кв 242-270 км ЛЧ МН. Тайшетская НПС. ИРНУ.
Строительство

Изм.	Кол.уч.	Лист	№доку.	Подп.	Дата
Разраб.		Фандеева			12.18
Пров.		Толмачев			12.18

Материалы по обоснованию проекта планировки территории.
Графическая часть

Масштаб 1:2000

ООО "КПШ"

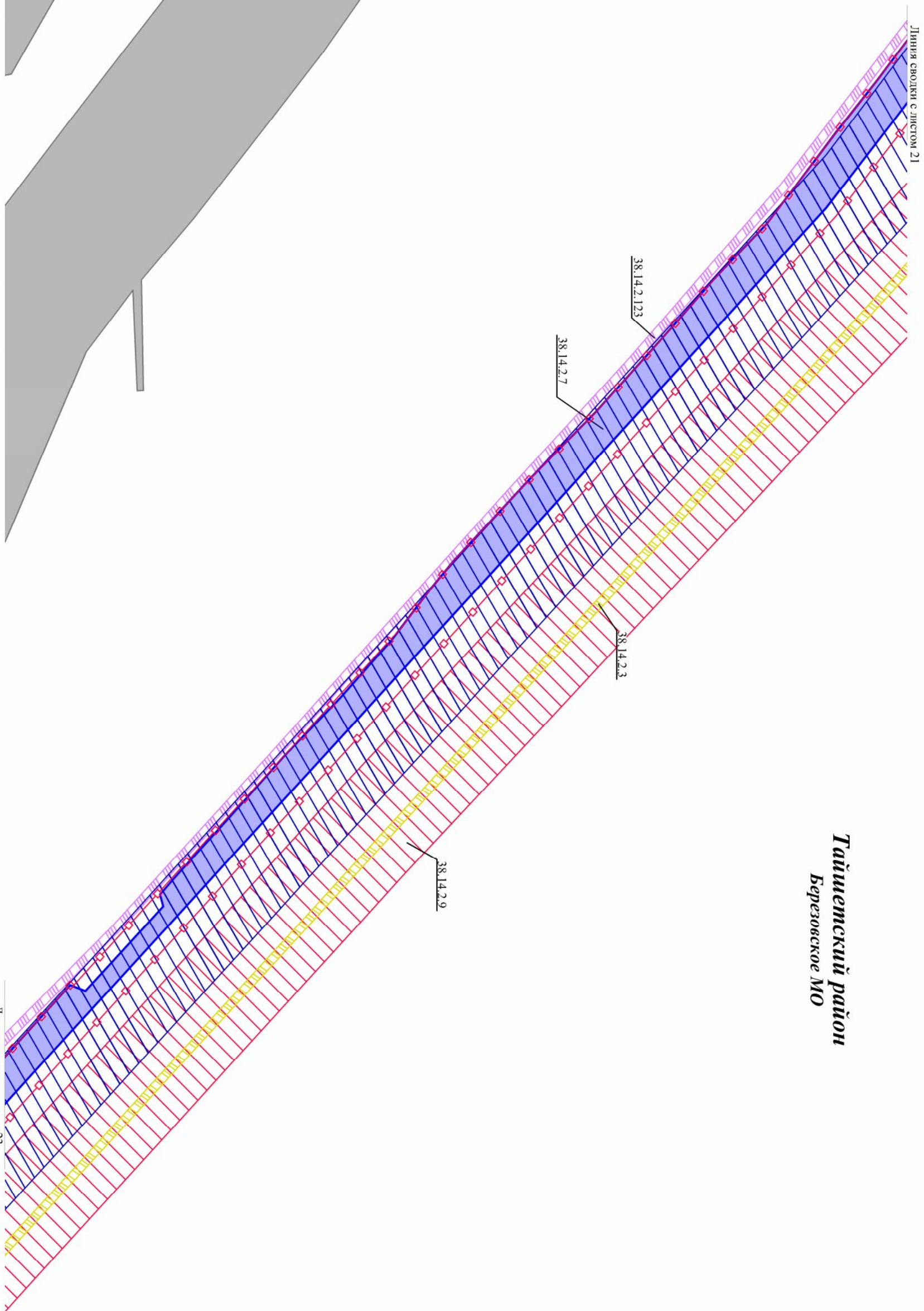
Смодя

Лист

Листов

21

47




Тайшетский район
Березовское МО

ДПТ-ПШТ.4

Водоль-Грассовая ВЛ-6 кв 242-270 км ЛЧ МН. Тайшетская НПС. ИРНУ.
Строительство

Изм.	Кол.уч.	Лист	№доку.	Подп.	Дата	Материалы по обоснованию проекта планировки территории. Графическая часть	Смодия	Лист	Листов
Разраб.	Фандеева	Толмачев			12.18				
Пров.					12.18				
Масштаб 1:2000							ООО "КППТ"		




Тайшетский район
Березовское МО

ДПТ-ПТТ.4

Водоль-Грассовая ВЛ-6 кв 242-270 км ЛЧ МН. Тайшетская НПС. ИРНУ.
Строительство

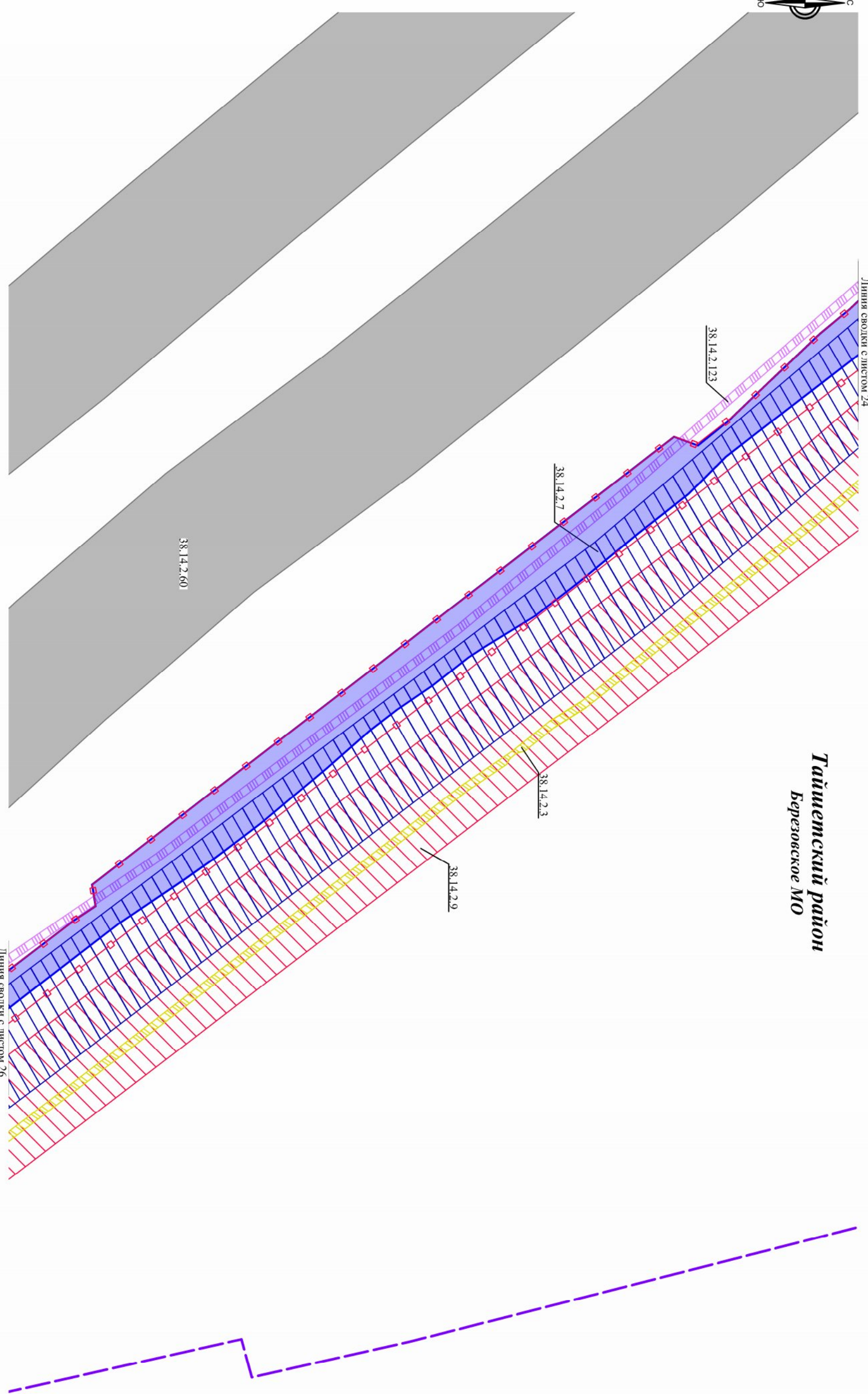
Изм.	Кол.уч.	Лист	№доку.	Подп.	Дата	Материалы по обоснованию проекта планировки территории. Графическая часть	Смодия	Лист	Листов
Разраб.		Фандеева			12.18				
Пров.		Толмачев			12.18				
Масштаб 1:2000							ООО "КПТ"		



Тайшетский район
Березовское МО

ДПТ-ПШТ.4			
Водопроводная ВЛ-6 кв 242-270 км ЛЧ МН. Тайшетская НПС. ИРПУ.			
Строительство			
Изм.	Кол.уч.	Лист	№ док.
Разраб.	Фандеева	Толмачев	Подп.
Пров.	12.18	12.18	Дата
Материалы по обоснованию проекта планировки территории.		Садья	Лист
Графическая часть		24	Листов
Масштаб 1:2000		ООО "КППТ"	

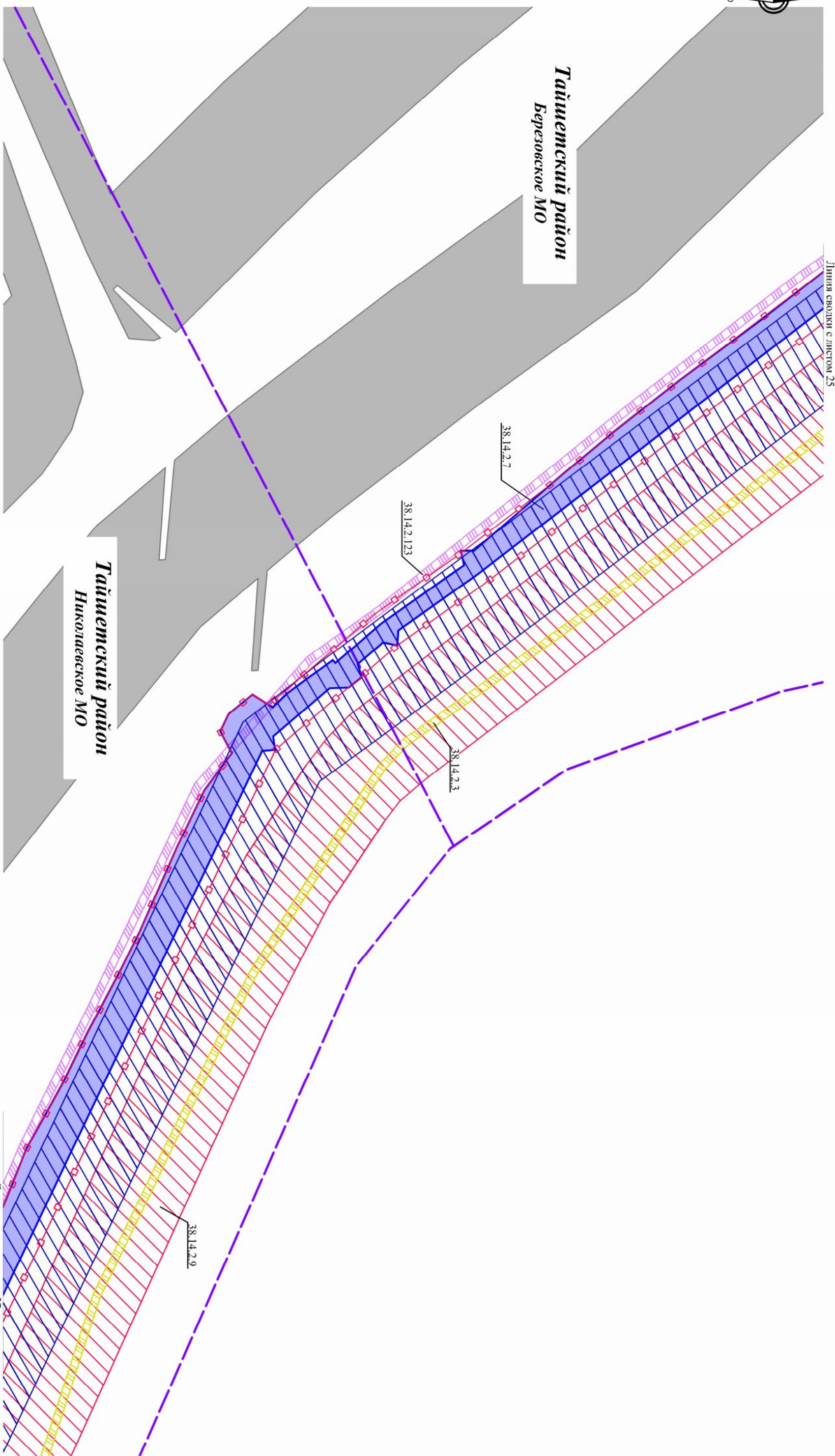
Схема границ зон с особыми условиями использования территории



Тайшетский район
Березовское МО

ДПТ-ПШТ.4			
Водоль-Трассовая ВЛ-6 кв 242-270 км ЛЧ МН. Тайшетская НПС. ИРНУ. Строительство			
Изм.	Кол.уч.	Лист	№ док.
Разраб.	Фандеева	Толмачев	12.18
Пров.			12.18
Материалы по обоснованию проекта планировки территории. Графическая часть		Смодия	Лист
Масштаб 1:2000			Листов
		25	47
		ООО "КППТ"	

Схема границ зон с особыми условиями использования территории

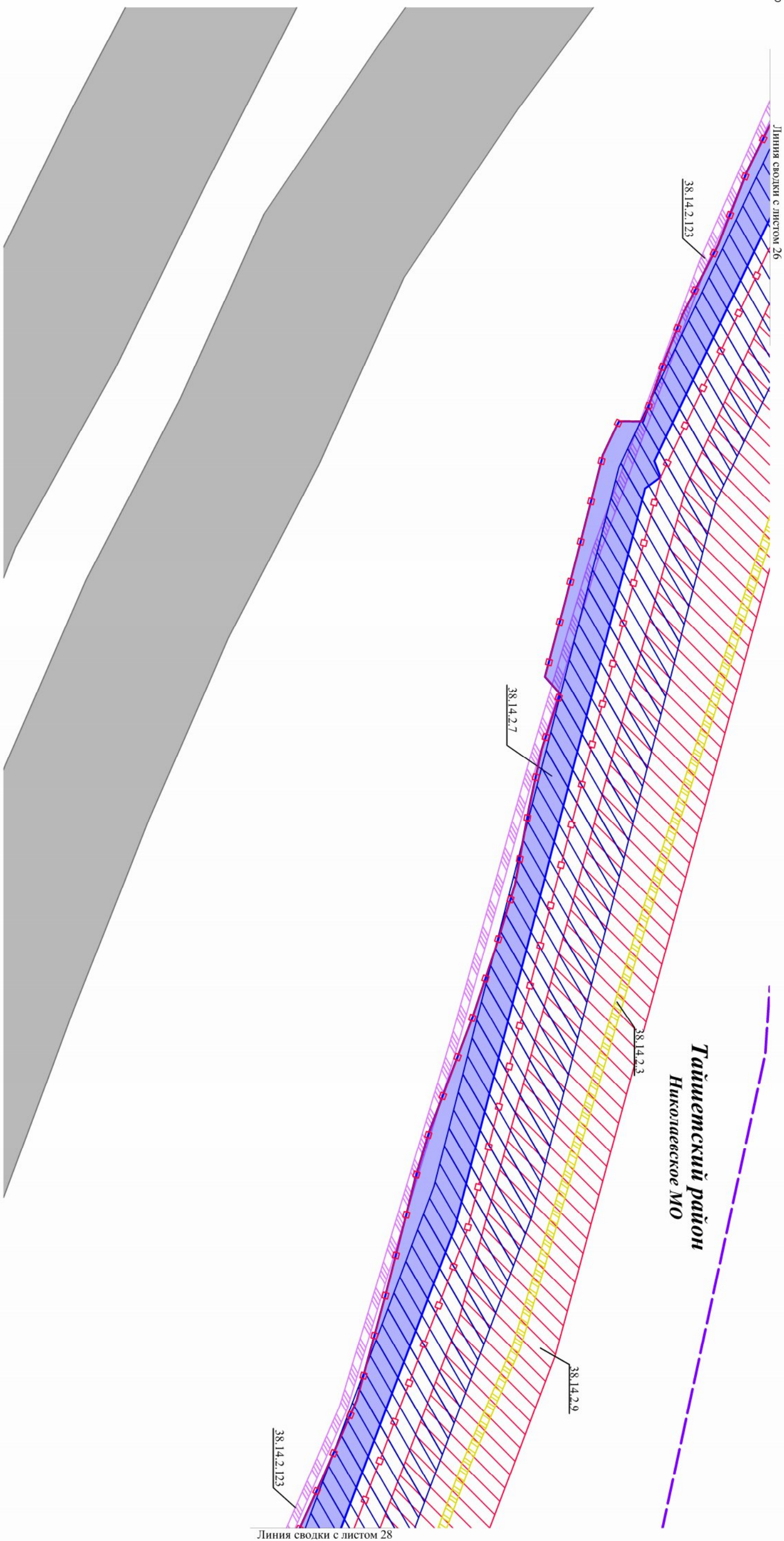


Линия сводки с листом 25

Линия сводки с листом 27

ДПТ-ПШТ.4

Изм.	Кол.уч.	Лист	№ док.	Подп.	Дата	Водоль-Грассовая ВЛ-6 кв 242-270 км ЛЧ МН. Тайшетская НПС. ИРНУ.		Строительство		ДПТ-ПШТ.4											
Разраб.		Фандеева			12.18	Материалы по обоснованию проекта планировки территории.		Смодия		Лист	Листов										
Пров.		Толмачев			12.18	Графическая часть		26		47											
						Масштаб 1:2000				ООО "КППТ"											

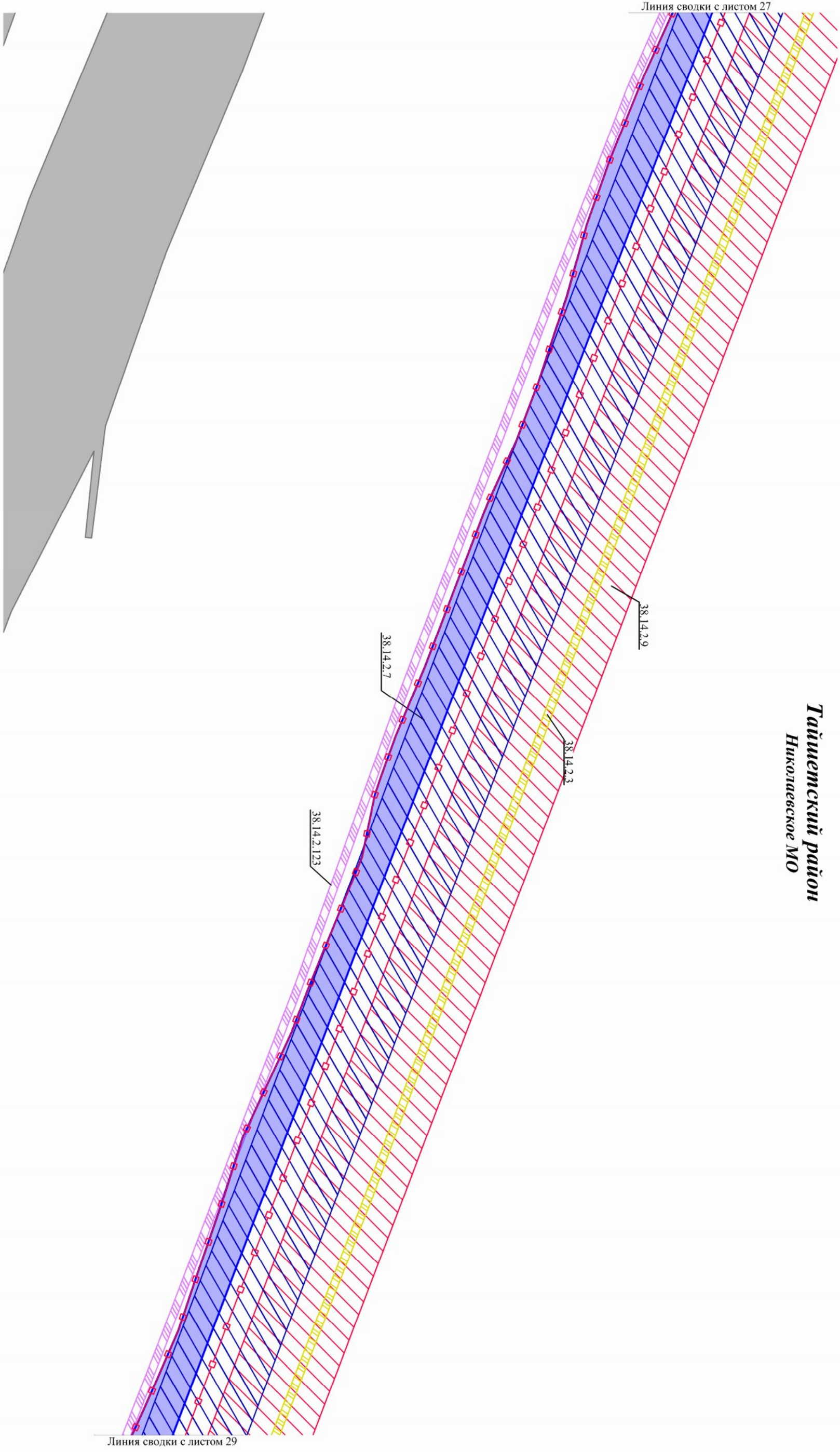


ДПТ-ПШТ.4

Водольграсовая ВЛ-6 кв 242-270 км ЛЧ МН. Тайшетская НПС. ИРНУ.
Строительство

Изм.	Кол.уч.	Лист	№доку.	Подп.	Дата	Материалы по обоснованию проекта планировки территории. Графическая часть	Смодя	Лист	Листов
Разраб.		Фандеева			12.18				
Пров.		Толмачев			12.18			27	47
Масштаб 1:2000							ООО "КПШ"		


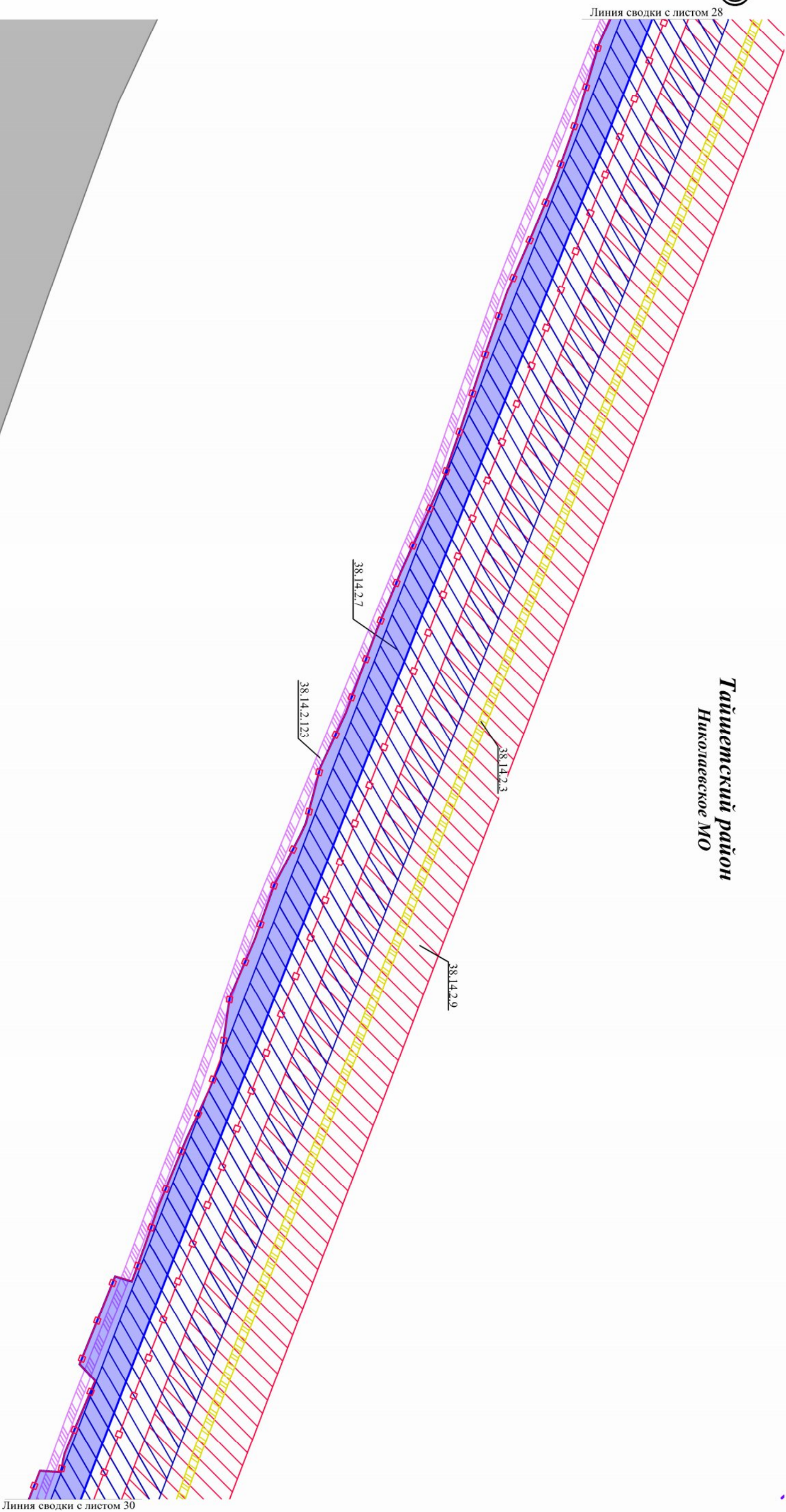
Тайшетский район
Николаевское МО



ДПТ-ПШТ.4				Водоль-Трассовая ВЛ-6 кВ 242-270 км ЛЧ МН. Тайшетская НПС. ИРНУ.		
Строительство						
Изм.	Кол.уч.	Лист	№ док.	Подп.	Дата	
Разраб.		Фандеева			12.18	
Пров.		Толмачев			12.18	
Материалы по обоснованию проекта планировки территории. Графическая часть				Смодя	Лист	Листов
Масштаб 1:2000					28	47
				ООО "КПШ"		



Тайшетский район
Никольское МО

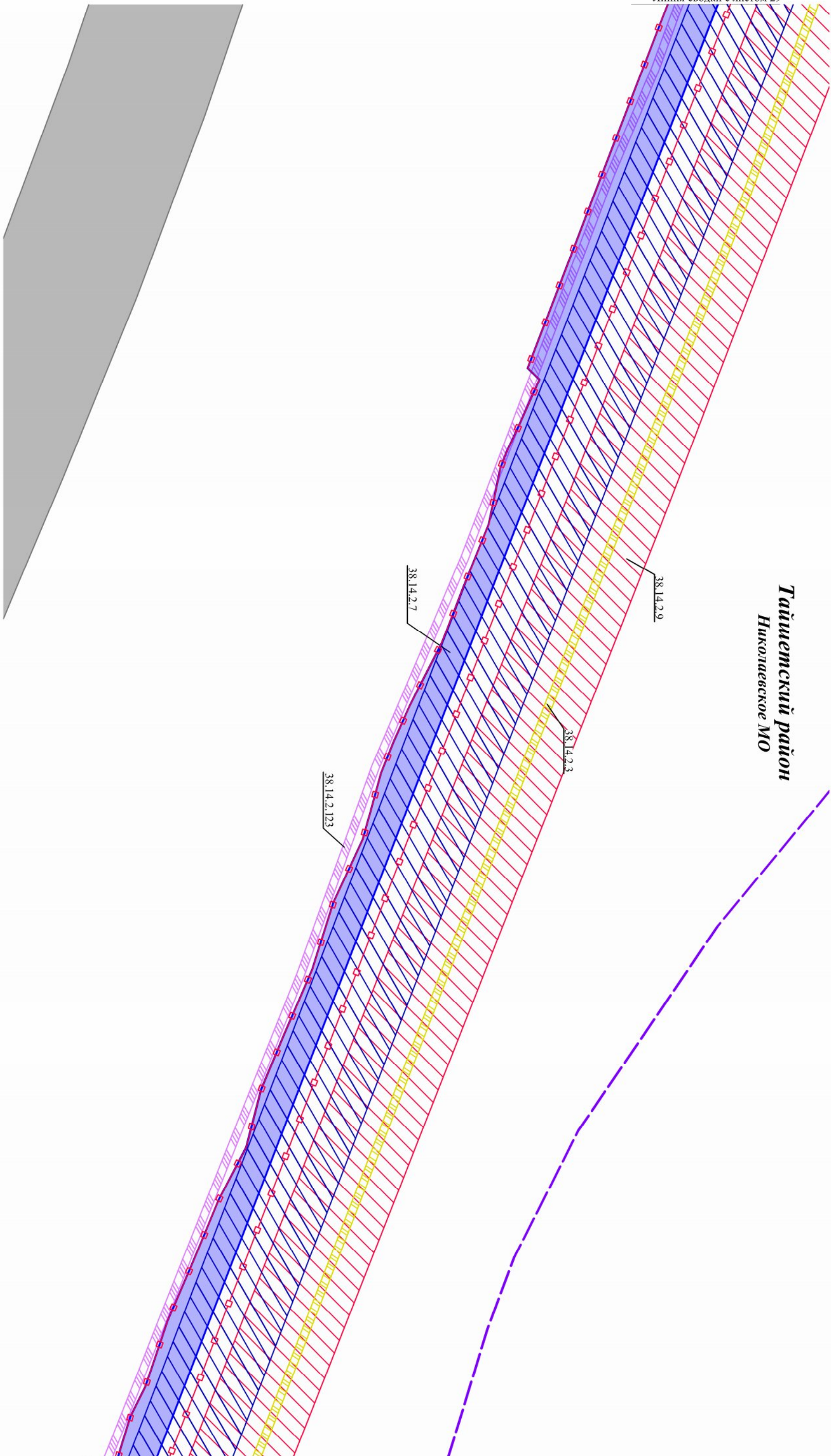


ДПТ-ПШТ.4				Водоль-Трассовая ВЛ-6 кВ 242-270 км ЛЧ МН. Тайшетская НПС. ИРНУ.	
Строительство					
Изм.	Кол.уч.	Лист	№ док.	Подп.	Дата
Разраб.		Фандеева			12.18
Пров.		Толмачев			12.18
Материалы по обоснованию проекта планировки территории.			Смодия	Лист	Листов
Графическая часть				29	47
Масштаб 1:2000				ООО "КШП"	



Линия сводки с листом 29

Тайшетский район
Николаевское МО



Линия сводки с листом 31

ДПТ-ПШТ.4

Вдоль-трассовая ВЛ-6 кВ 242-270 км ЛЧ МН. Тайшетская НПС. ИРНУ.
Строительство

Материалы по обоснованию проекта
планировки территории.
Графическая часть

Масштаб 1:2000

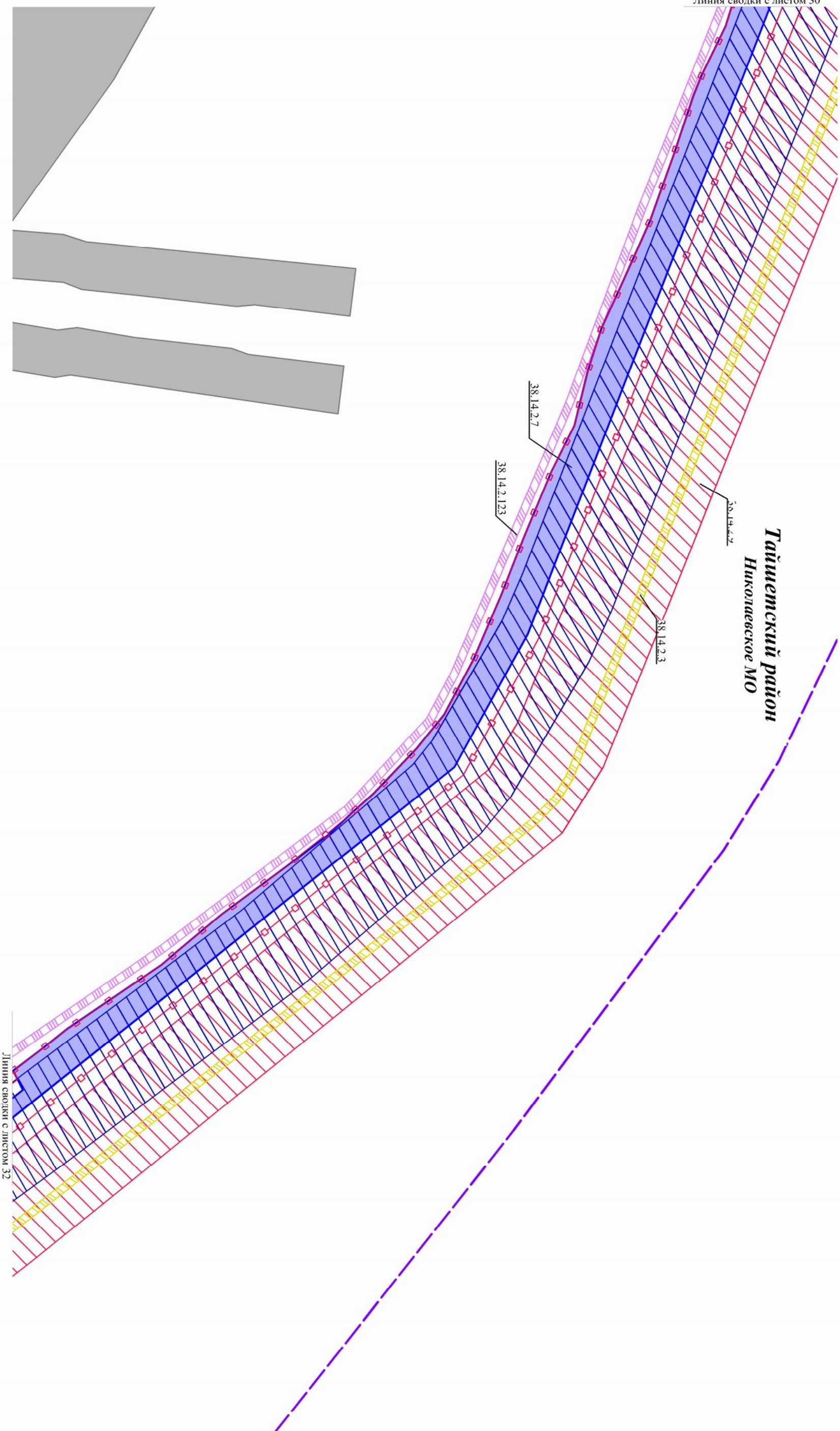
ООО "КШП"

Изм.	Кол.уч.	Лист	№доку.	Подп.	Дата	Вдоль-трассовая ВЛ-6 кВ 242-270 км ЛЧ МН. Тайшетская НПС. ИРНУ. Строительство	ДПТ-ПШТ.4		
Разраб.	Фандеева	Толмачев			12.18				
Пров.					12.18				
						Материалы по обоснованию проекта планировки территории. Графическая часть	Стадия	Лист	Листов
								30	47
						Масштаб 1:2000		ООО "КШП"	



Линия сводки с листом 30

Тайшетский район
Николаевское МО

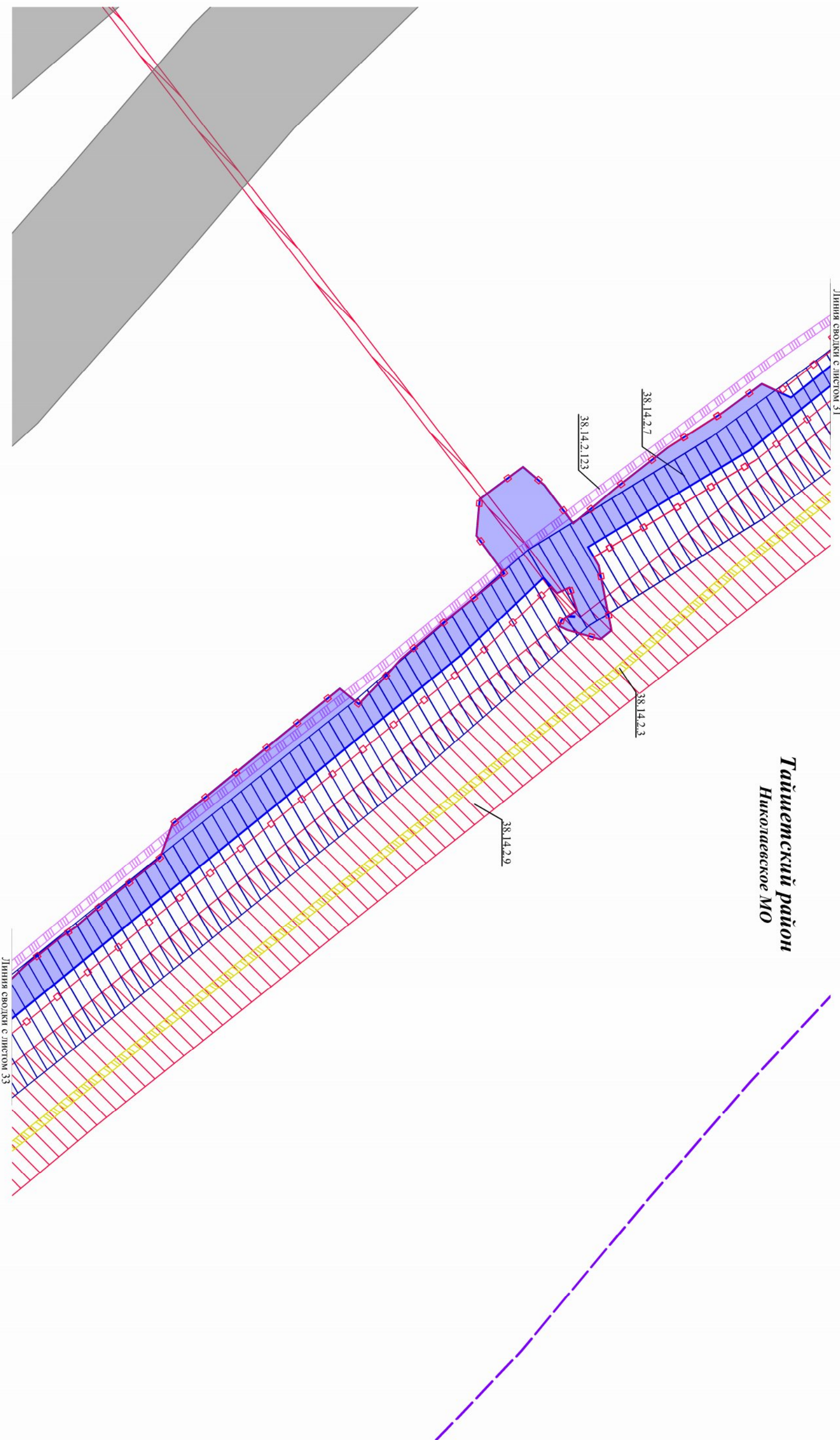


Линия сводки с листом 32

ДПТ-ПШТ.4

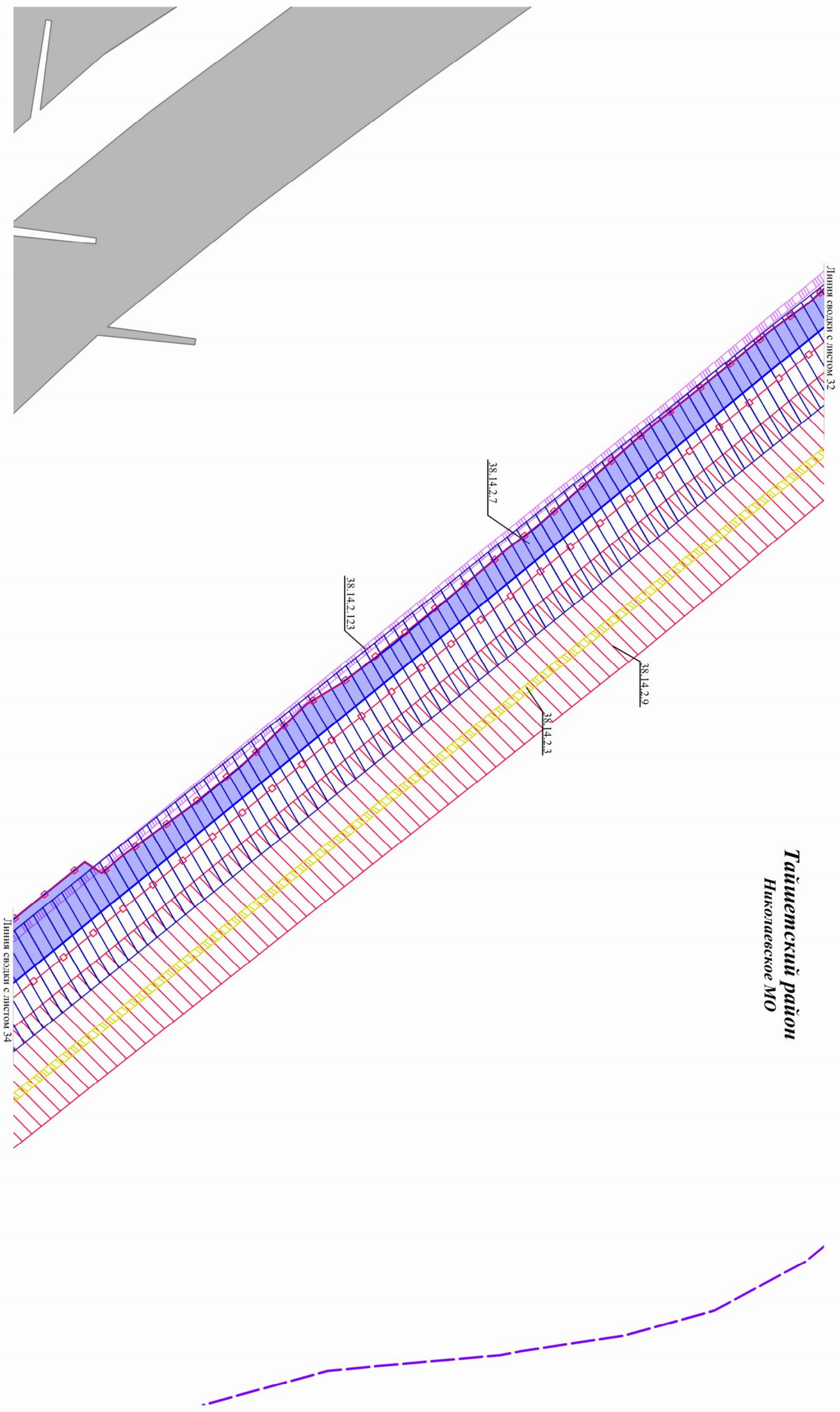
Водоль-Грассовая ВЛ-6 кв 242-270 км ЛЧ МН. Тайшетская НПС. ИРНУ.
Строительство

Изм.	Кол.уч.	Лист	№ док.	Подп.	Дата	Материалы по обоснованию проекта планировки территории. Графическая часть	Смодия	Лист	Листов
Разраб.		Фандеева			12.18				
Пров.		Толмачев			12.18				
Масштаб 1:2000							ООО "КПШ"		



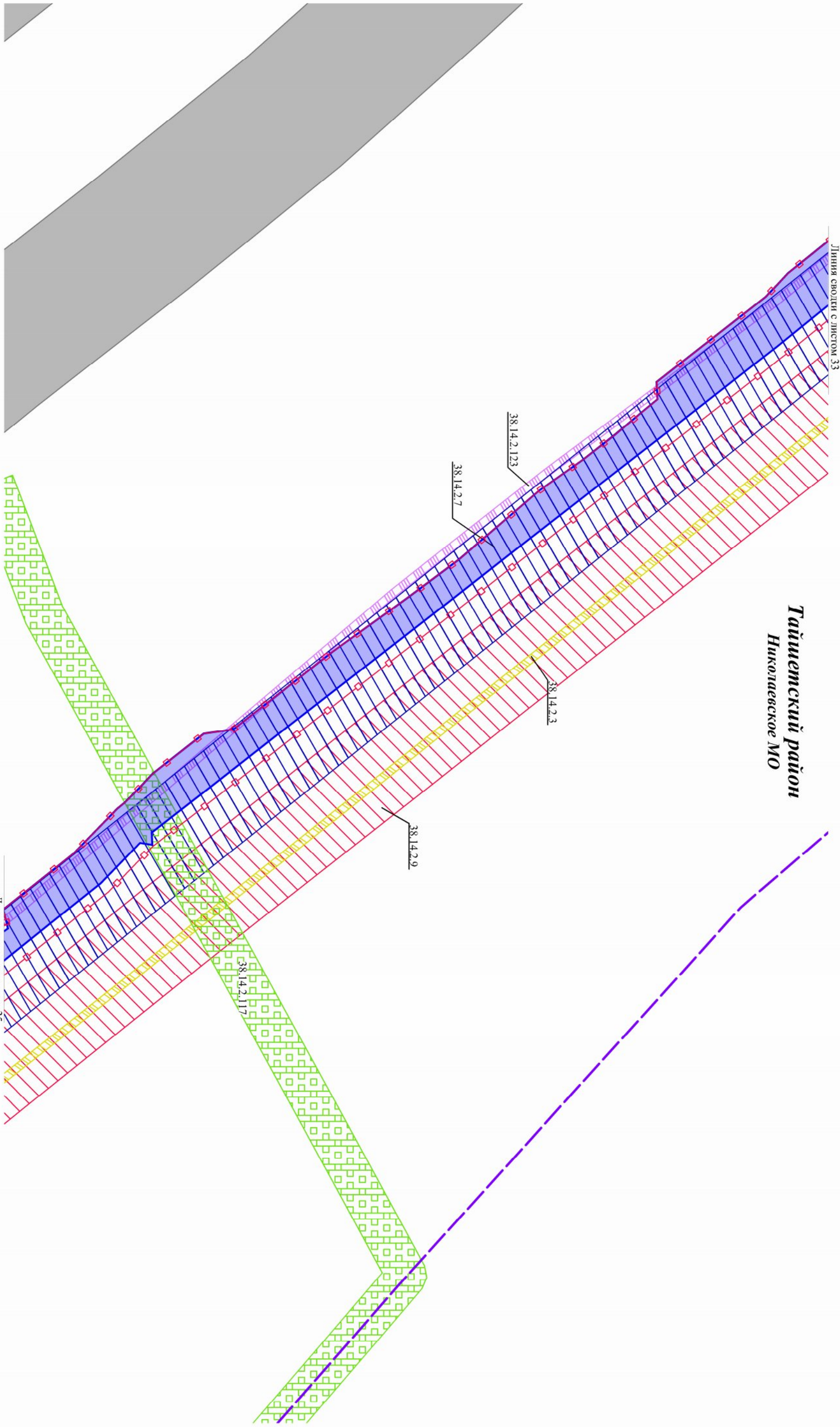
Тайшетский район
Николаевское МО

ДПТ-ПШТ.4			
Водоль-Трасовая ВЛ-6 кв 242-270 км ЛЧ МН. Тайшетская НПС. ИРНУ.			
Строительство			
Изм.	Кол.уч.	Лист	№ док.
Разраб.	Фандеева	Толмачев	Подп.
Пров.	12.18	12.18	Дата
Материалы по обоснованию проекта планировки территории.		Смодья	Лист
Графическая часть		32	Листов
Масштаб 1:2000		ООО "КПШ"	



Тайшетский район
Николаевское МО

Изм.	Кол.уч.	Лист	№ док.	Подп.	Дата	ДПТ-ПШТ.4					
Разраб.		Фандеева			12.18	Водоль-Трассовая ВЛ-6 кв 242-270 км ЛЧ МН. Тайшетская НПС. ИРНУ. Строительство					
Пров.		Толмачев			12.18	Материалы по обоснованию проекта планировки территории. Графическая часть			Смодя	Лист	Листов
						Масштаб 1:2000				ООО "КПШ"	



Тайшетский район
Николаевское МО

Линия сводаки с листом 33

Линия сводаки с листом 35

ДПТ-ПШТ.4

Вдоль-трассовая ВЛ-6 кВ 242-270 км ЛЧ МН. Тайшетская НПС. ИРНУ.
Строительство

Изм.	Кол.уч.	Лист	№доку.	Подп.	Дата
Разраб.		Фандеева			12.18
Пров.		Толмачев			12.18

Материалы по обоснованию проекта планировки территории.
Графическая часть

Масштаб 1:2000

ООО "КПШ"

Смодя Лист Листов

34

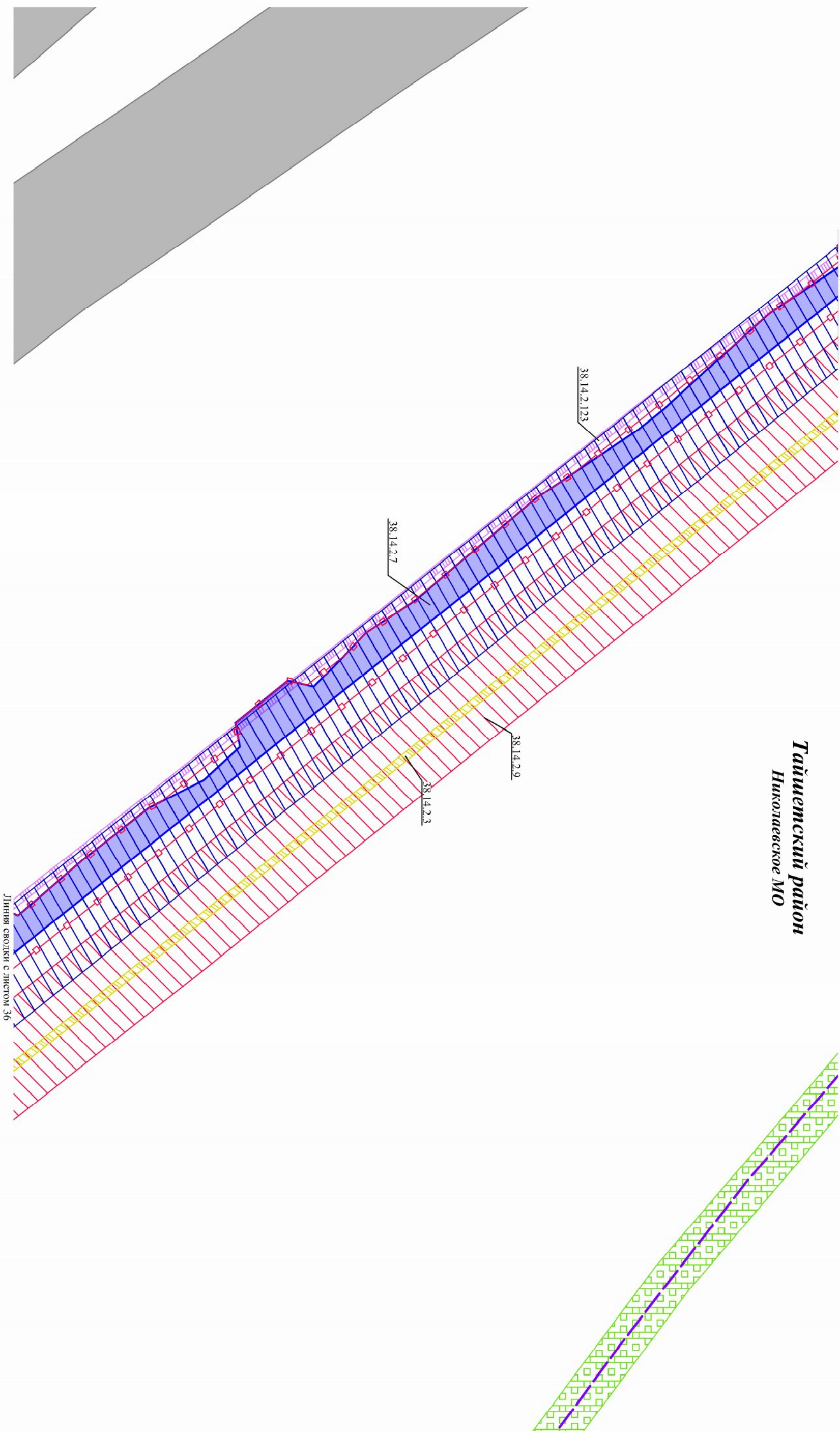
47

Схема границ зон с особыми условиями использования территории



Линия сводки с листом 34

Тайшетский район
Николаевское МО



Линия сводки с листом 36

ДПТ-ПШТ.4

Водоль-Трасовая ВЛ-6 кв 242-270 км ЛЧ МН. Тайшетская НПС. ИРНУ.
Строительство

Изм.	Кол.уч.	Лист	№ док.	Подп.	Дата
Разраб.		Фандеева			12.18
Пров.		Толмачев			12.18

Материалы по обоснованию проекта планировки территории.
Графическая часть

Масштаб 1:2000

ООО "КПШ"

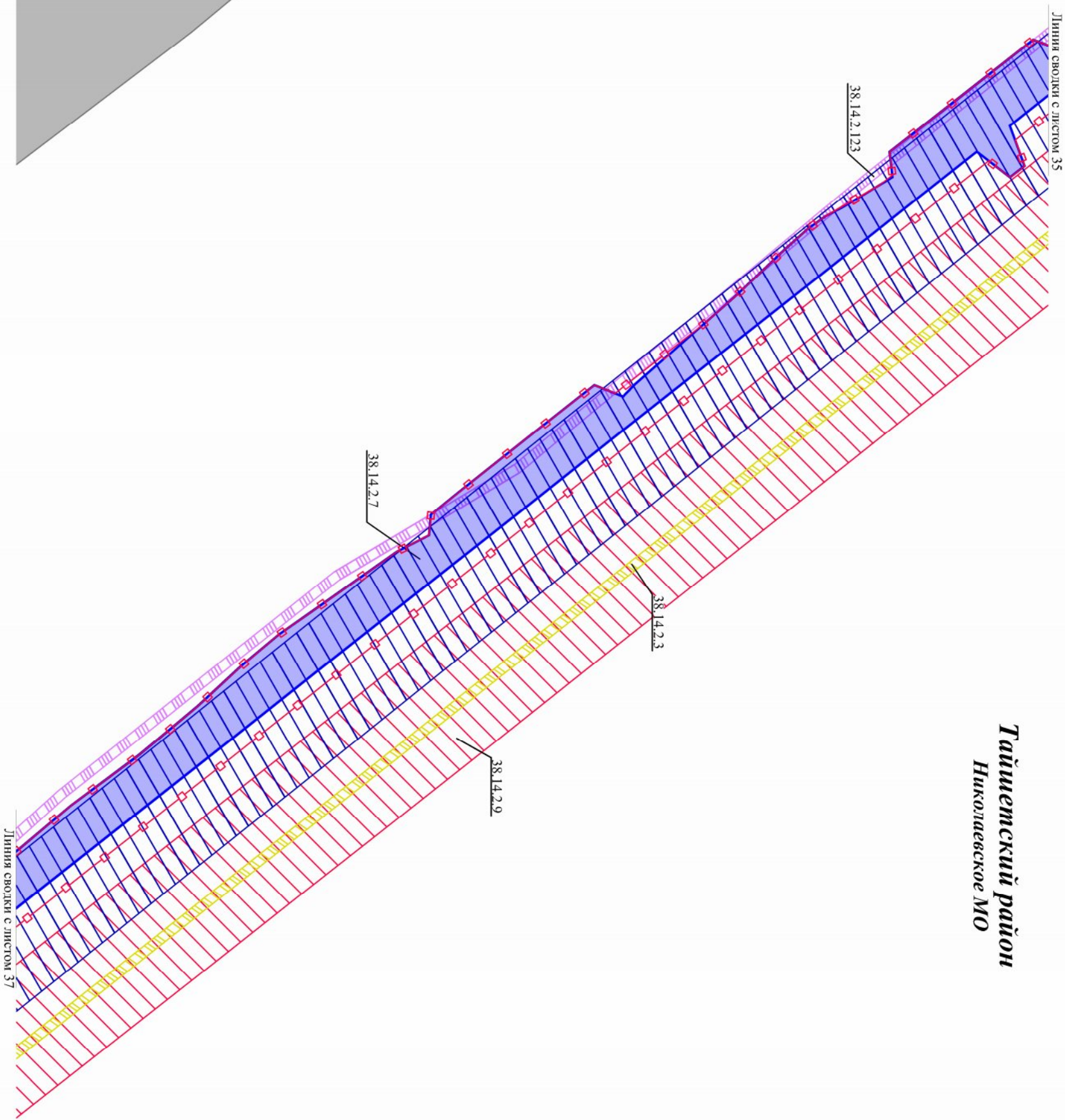
Смодя

Лист

Листов

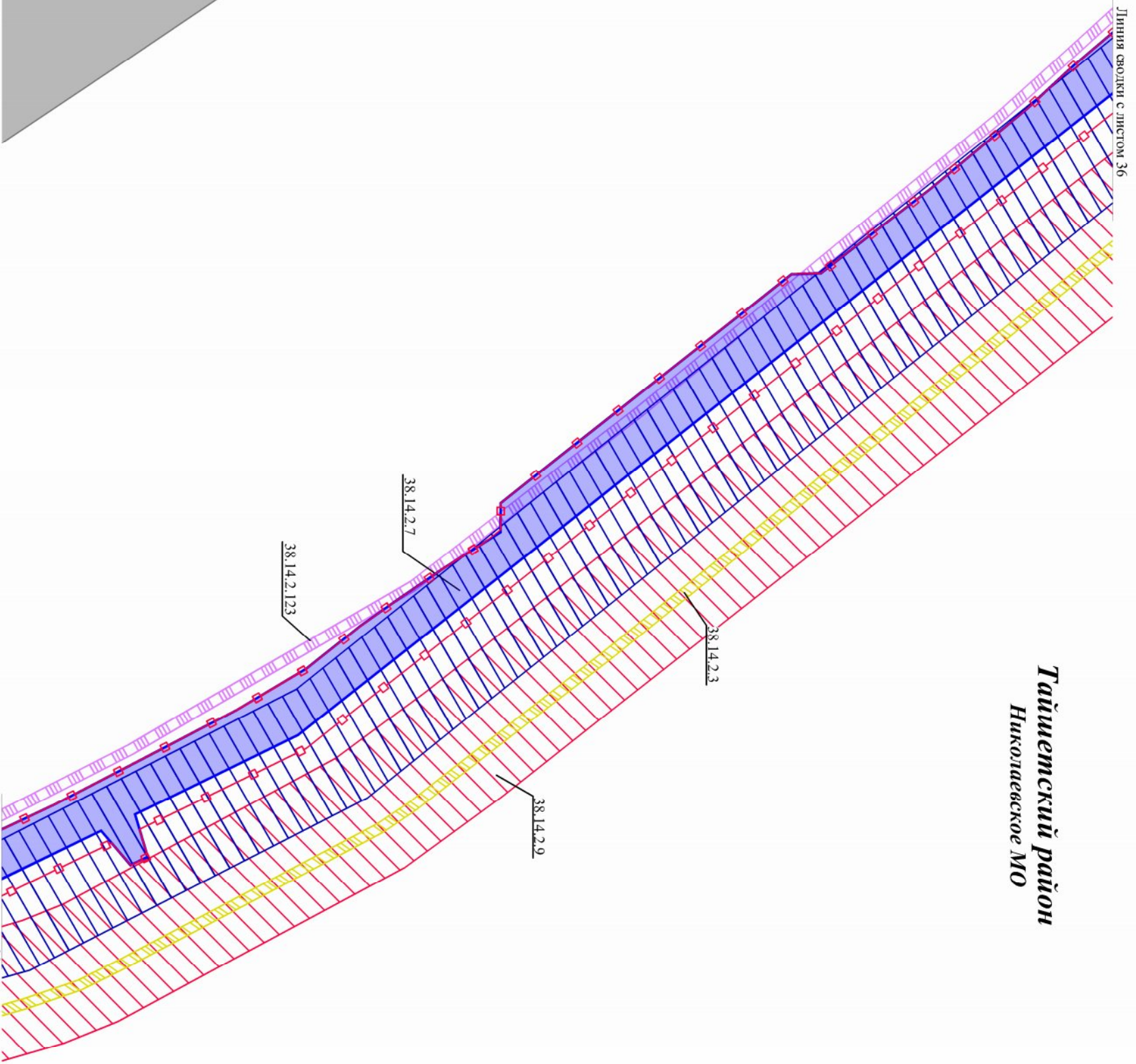
35

47



Тайшетский район
Николаевское МО

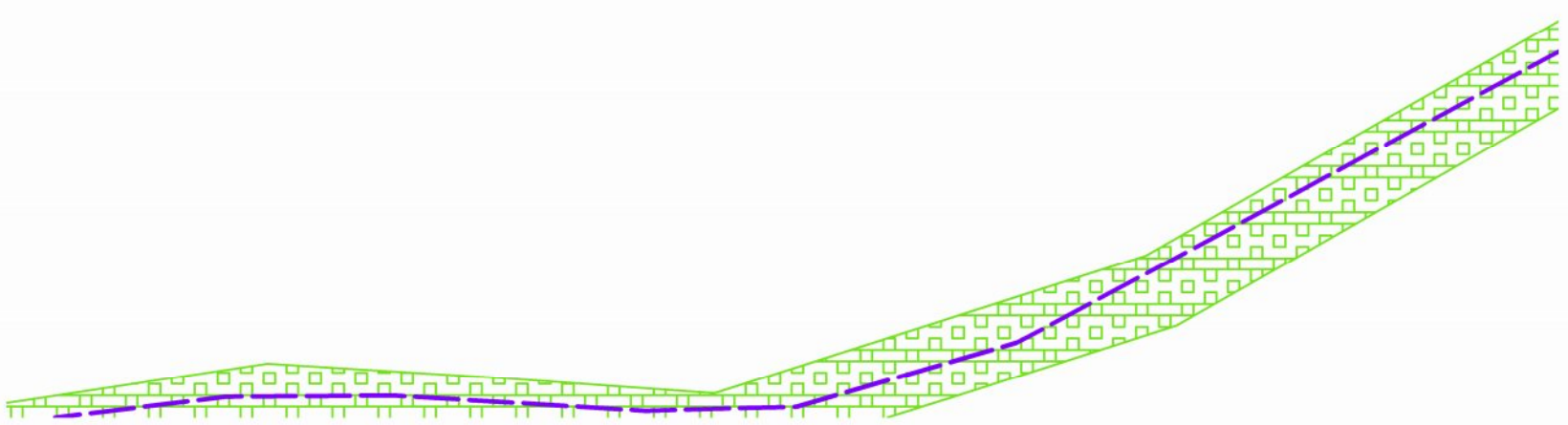
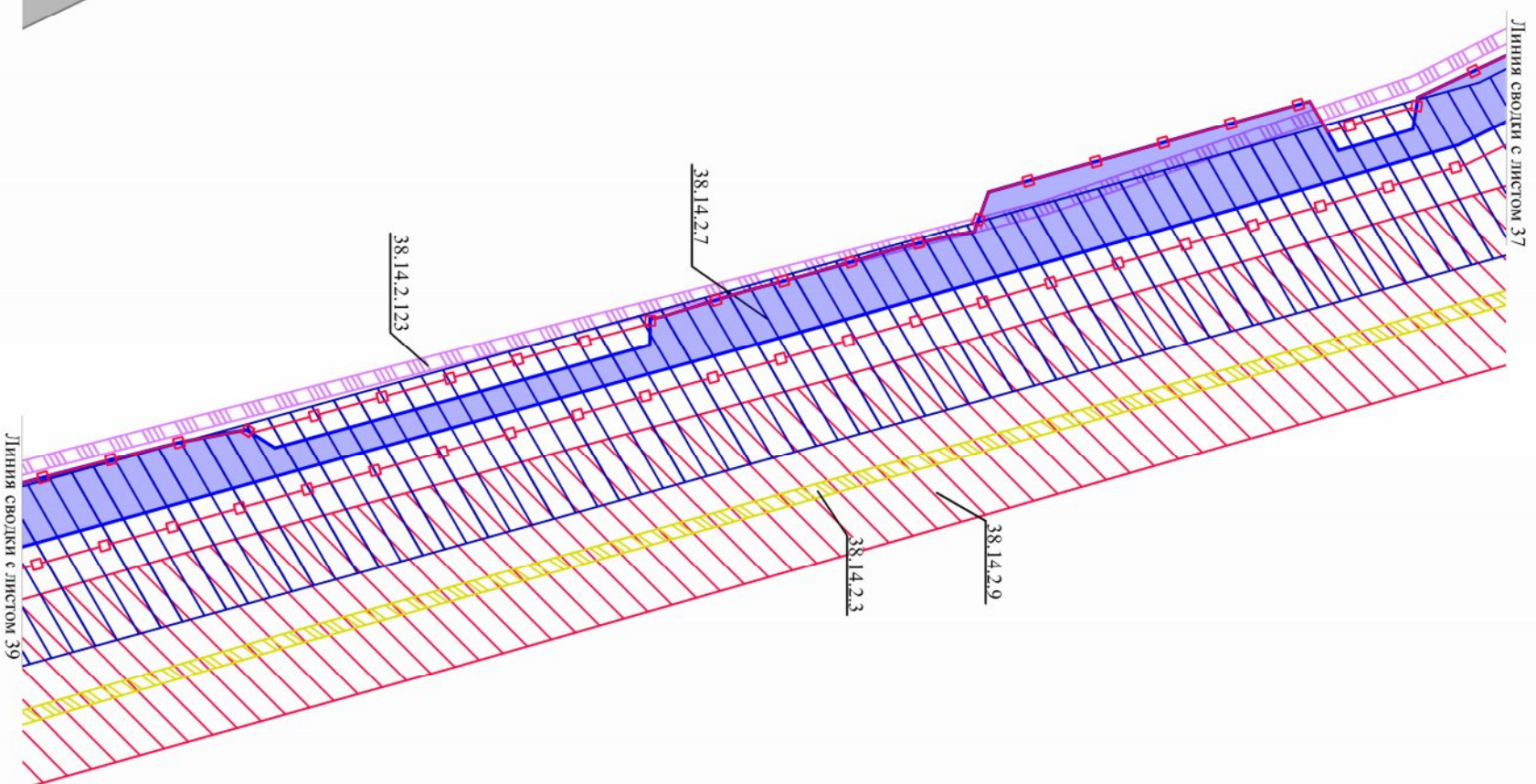
ДПТ-ПШТ.4				Водоль-Трасовая ВЛ-6 кв 242-270 км ЛЧ МН. Тайшетская НПС. ИРНУ.		
Строительство				Материалы по обоснованию проекта планировки территории.		
Изм.	Кол.уч.	Лист	№ док.	Подп.	Дата	Графическая часть
Разраб.		Фандеева			12.18	
Пров.		Толмачев			12.18	
Масштаб 1:2000				ООО "КППТ"		



Тайшетский район
Никольское МО

Линия свода с листом 36

Изм.	Кол.уч.	Лист	№ док.	Подп.	Дата																						
Разраб.		Фандеева			12.18																						
Пров.		Толмачев			12.18																						
						<p>ДПТ-ПШТ.4</p> <p>Водоль-Грасоная ВЛ-6 кв 242-270 км ЛЧ МН. Тайшетская НПС. ИРНУ.</p> <p>Строительство</p> <p>Материалы по обоснованию проекта планировки территории. Графическая часть</p> <p>Масштаб 1:2000</p>																					
						<table border="1"> <tr> <td>Смодя</td> <td>Лист</td> <td>Листов</td> </tr> <tr> <td></td> <td>37</td> <td>47</td> </tr> </table> <p>ООО "КШП"</p>																Смодя	Лист	Листов		37	47
Смодя	Лист	Листов																									
	37	47																									



ДПТ-ПШТ.4

Водоль-Трассовая ВЛ-6 кв 242-270 км ЛЧ МН. Тайшетская НПС. ИРНУ.
Строительство

Изм.	Кол.уч.	Лист	№доку.	Подп.	Дата
Разраб.		Фандеева			12.18
Пров.		Толмачев			12.18

Материалы по обоснованию проекта планировки территории.
Графическая часть

Масштаб 1:2000

ООО "КПШ"

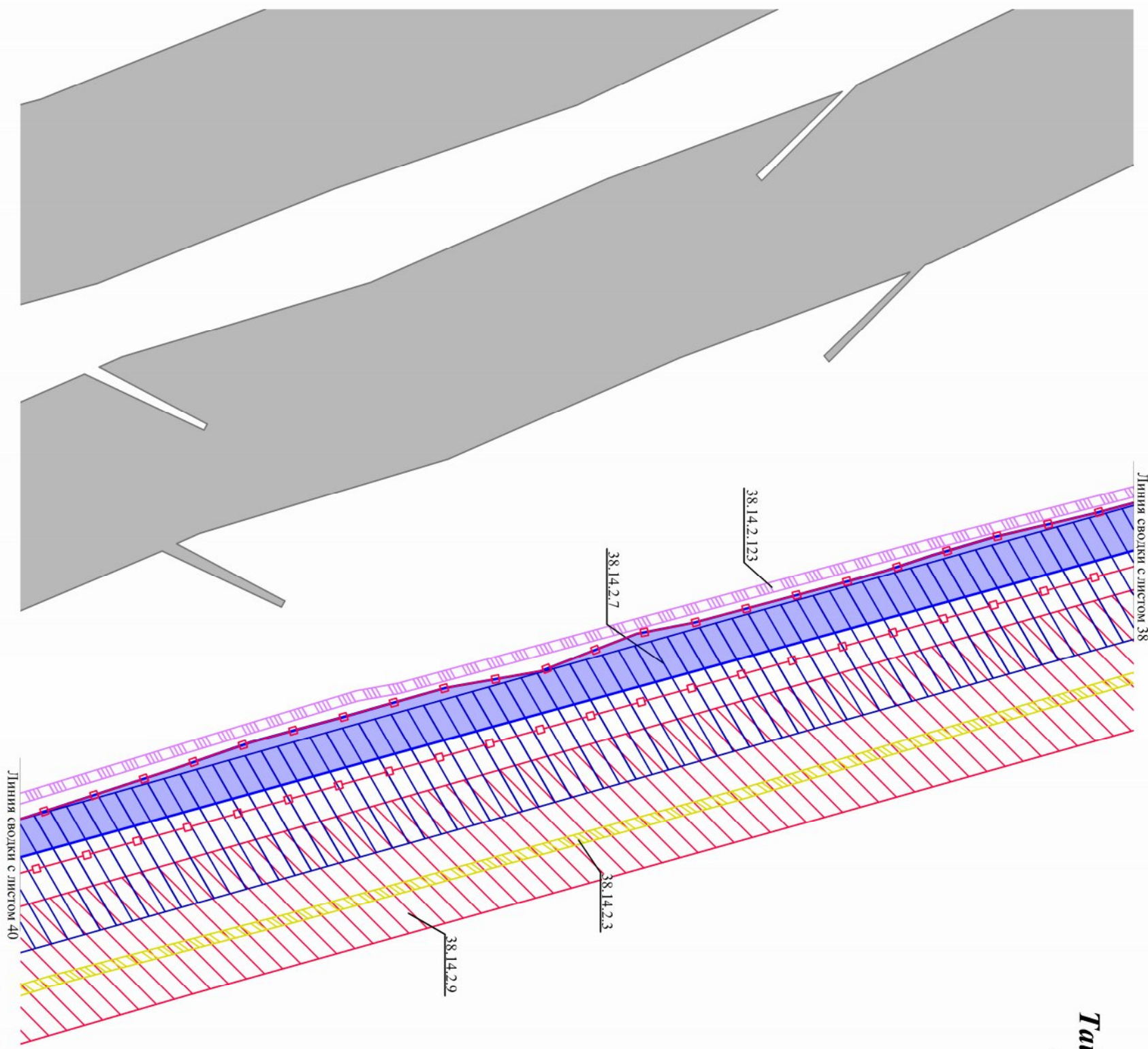
Смодя

Лист

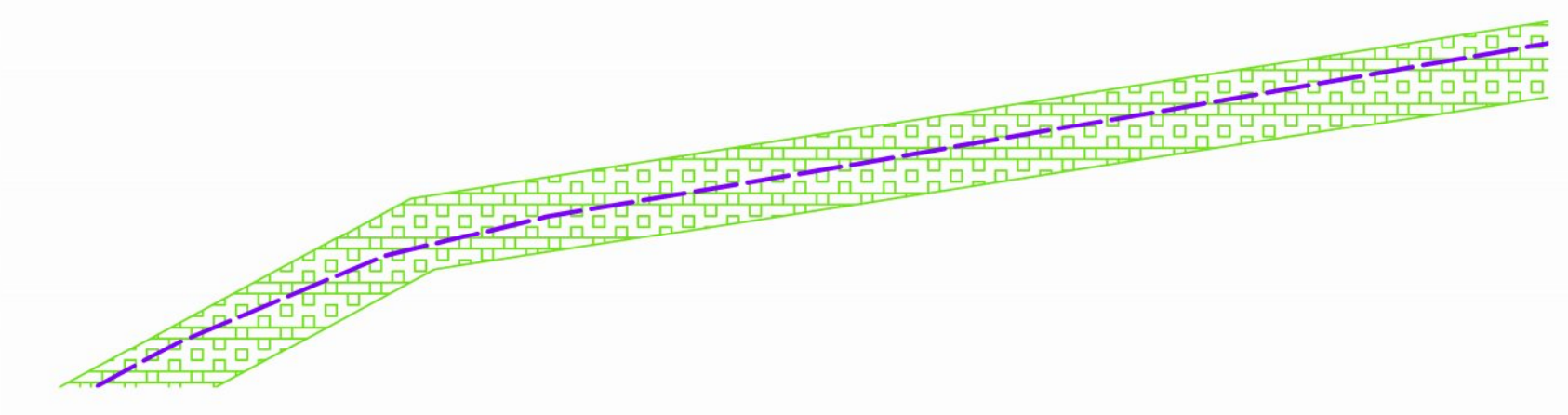
Листов

38

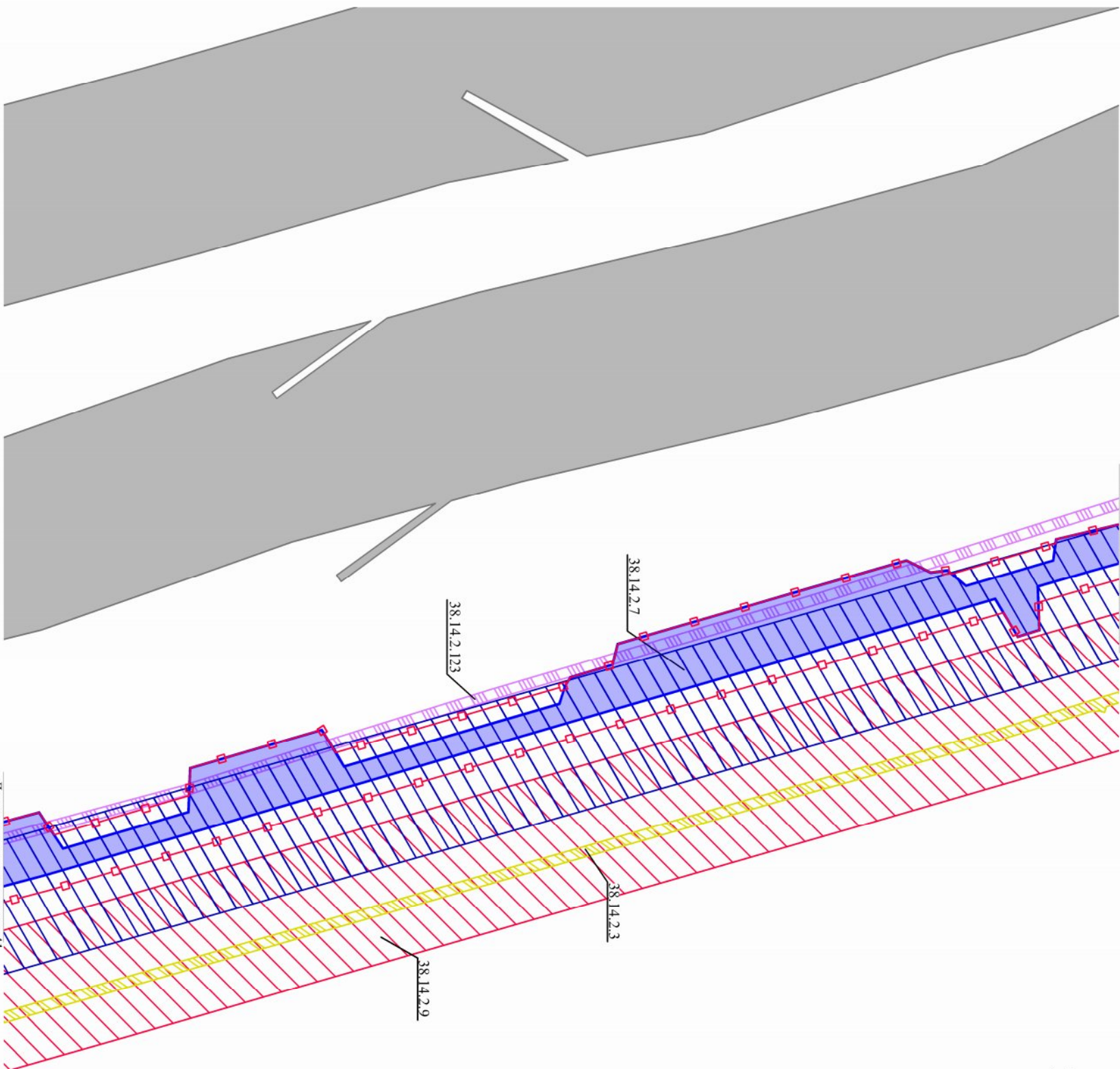
47



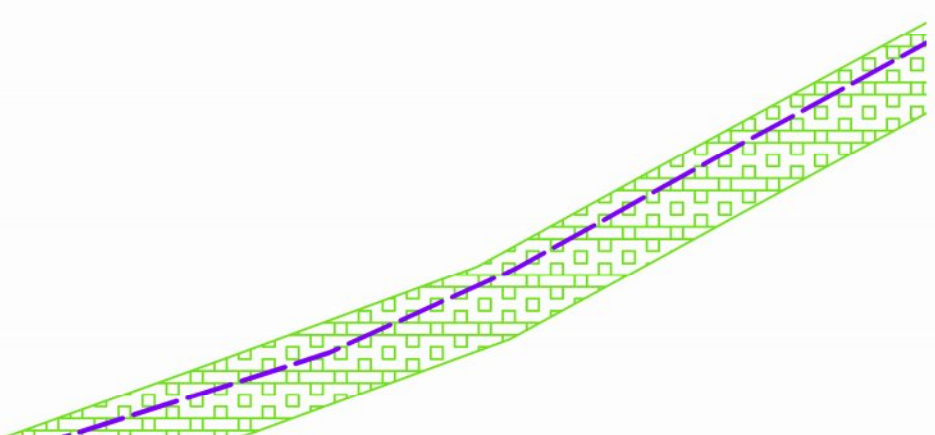
Тайшетский район
Николаевское МО



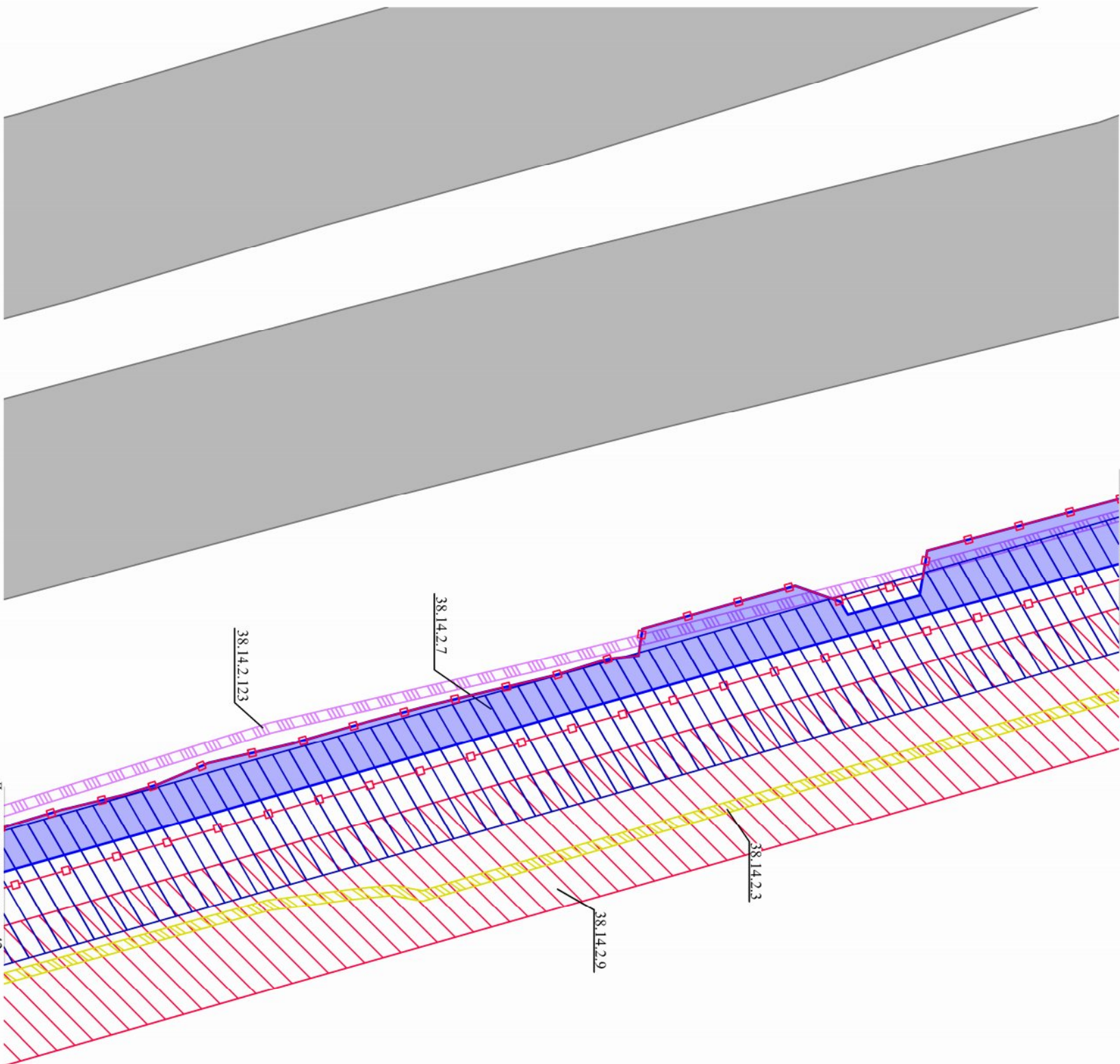
				ДПТ-ЛПТ.4				
Водоль-Трассовая ВЛ-6 кв 242-270 км ЛЧ МН. Тайшетская НПС. ИРНУ.								
Строительство								
Изм.	Кол.уч.	Лист	№ док.	Подп.	Дата			
Разраб.		Фандеева			12.18			
Пров.		Толмачев			12.18			
Материалы по обоснованию проекта планировки территории. Графическая часть						Смодя	Лист	Листов
Масштаб 1:2000							39	47
						ООО "КПП"		



Тайшетский район
Николаевское МО



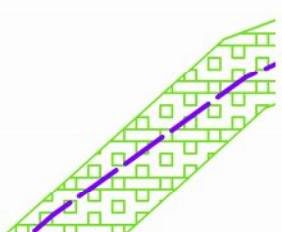
ДПТ-ЛПТ.4			
Водоль-Трассовая ВЛ-6 кв 242-270 км ЛЧ МН. Тайшетская НПС. ИРНУ. Строительство			
Изм.	Кол.уч.	Лист	№ док.
Разраб.	Фандеева	Толмачев	Подп.
Пров.	12.18	12.18	Дата
Материалы по обоснованию проекта планировки территории. Графическая часть		Смодя	Лист
Масштаб 1:2000		40	47
		ООО "КПТ"	



Линия сводаки с листом 40

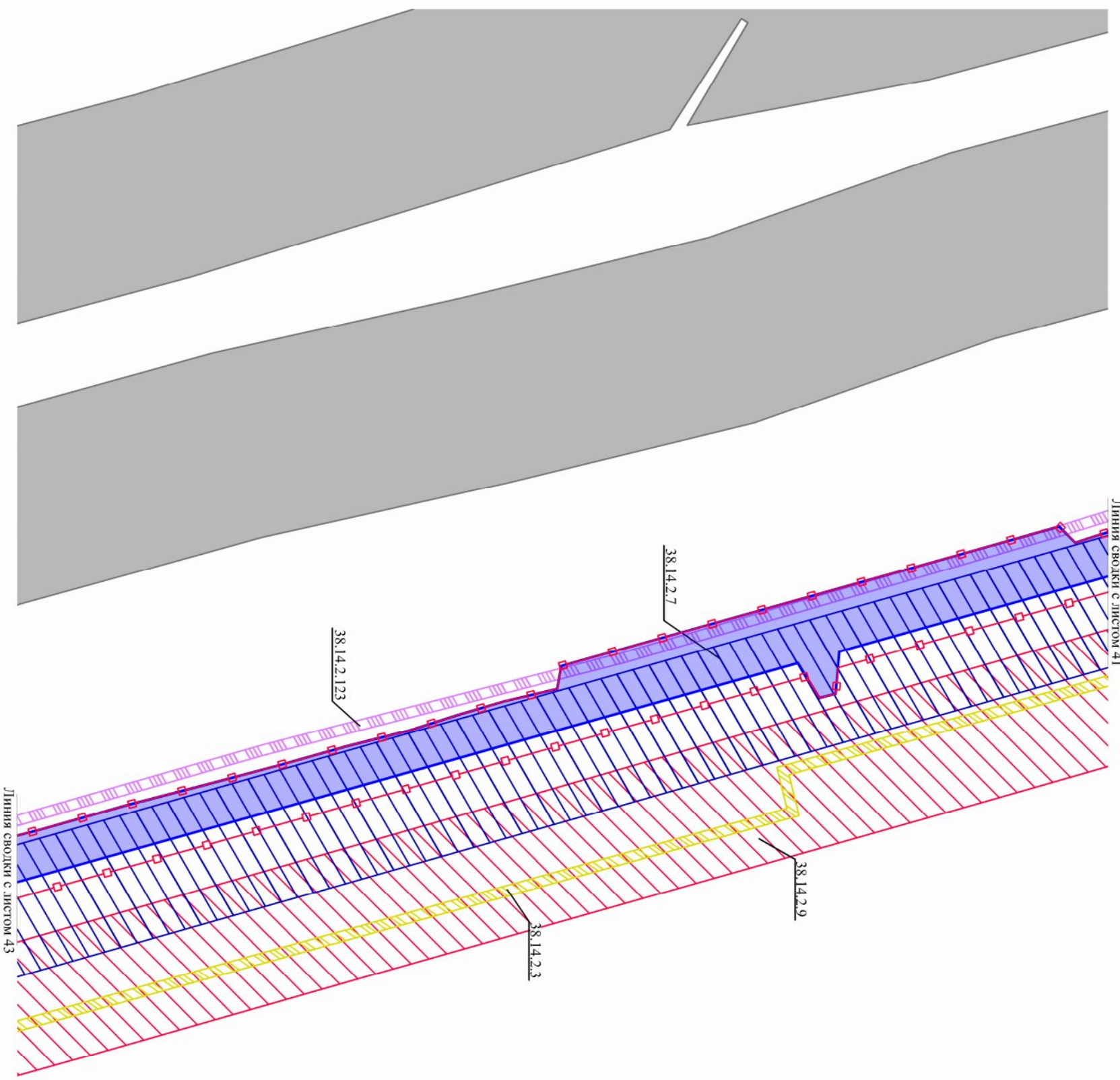
Линия сводаки с листом 42

Тайшетский район
Николаевское МО



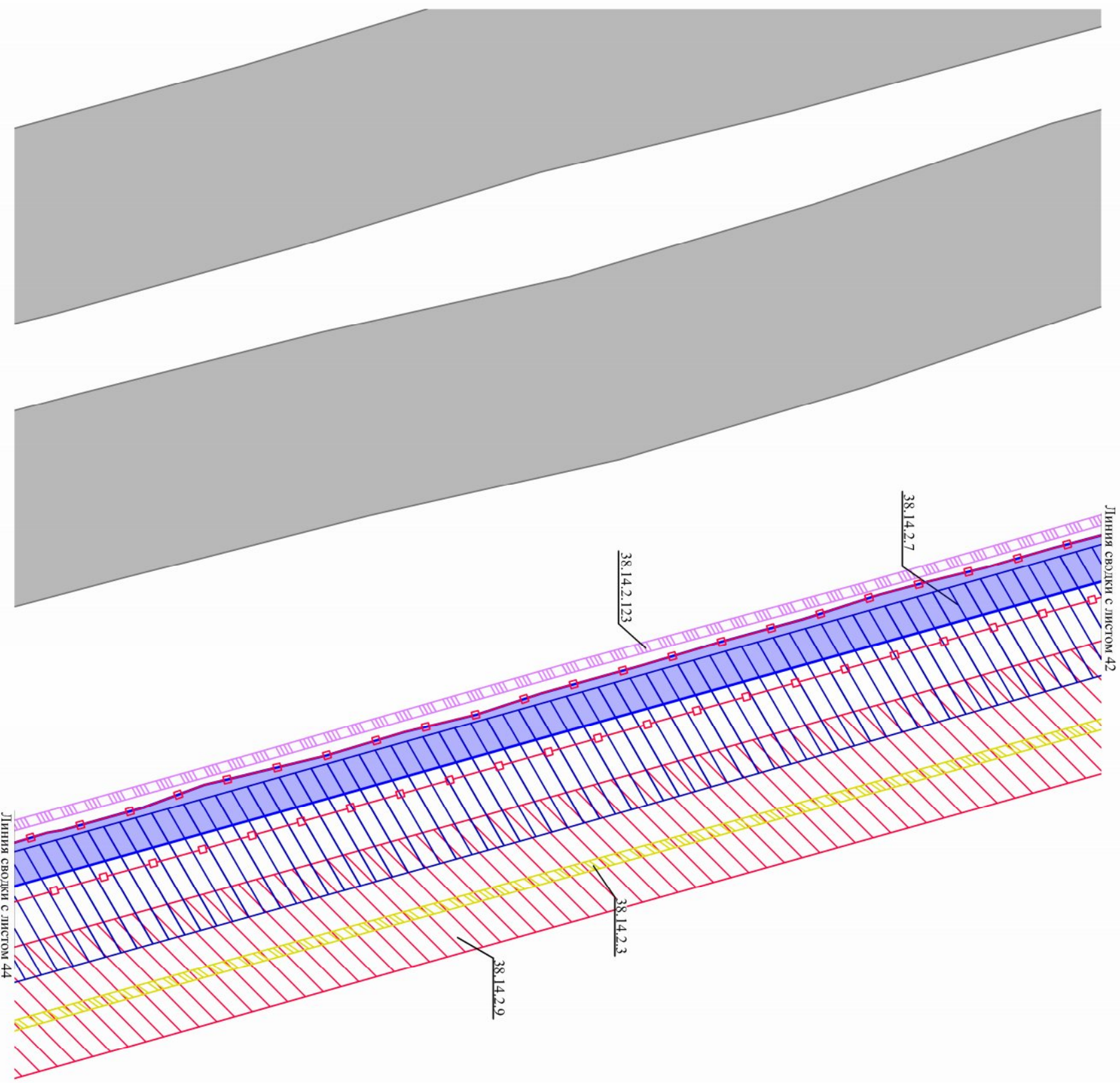
Изм.	Кол.уч.	Лист	№ док.	Подп.	Дата	ДПТ-ПШТ.4						Водоль-Трассовая ВЛ-6 кв 242-270 км ЛЧ МН. Тайшетская НПС. ИРНУ. Строительство			
Разраб.		Фандеева			12.18	Материалы по обоснованию проекта планировки территории.						Смодья	Лист	Листов	
Пров.		Толмачев			12.18	Графическая часть							41	47	
Масштаб 1:2000						ООО "КШП"									

Схема границ зон с особыми условиями использования территории



Тайшетский район
Никольское МО

ДПТ-ПШТ.4									
Водоль-Трассовая ВЛ-6 кв 242-270 км ЛЧ МН. Тайшетская НПС. ИРНУ.									
Строительство									
Изм.	Кол.уч.	Лист	№доку.	Подп.	Дата				
Разраб.		Фандеева			12.18				
Пров.		Толмачев			12.18				
Материалы по обоснованию проекта планировки территории. Графическая часть						Смодя	Лист	Листов	
Масштаб 1:2000							42	47	
						ООО "КШП"			

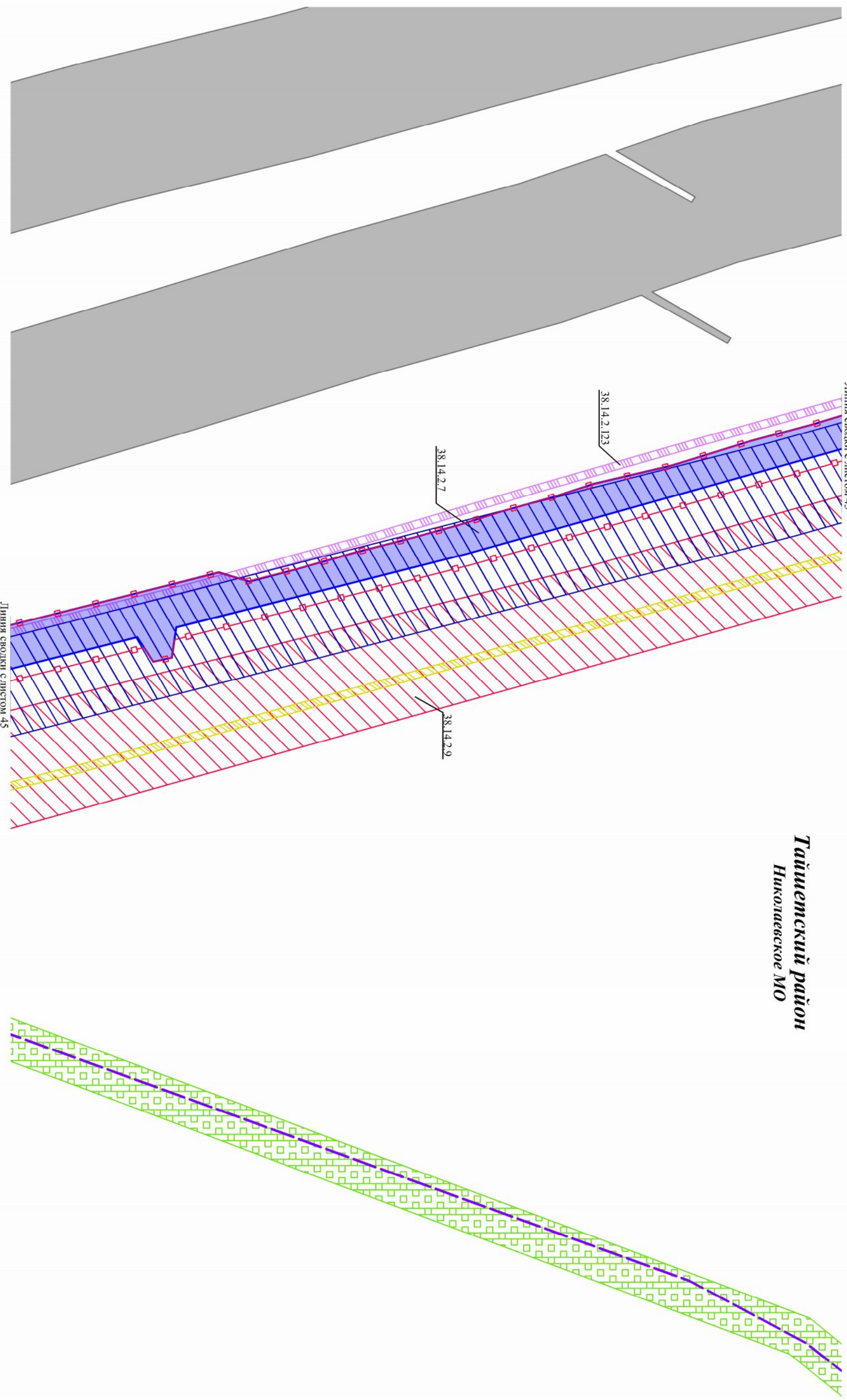


Тайшетский район
Николаевское МО

Линия свода с листом 42
Линия свода с листом 44

				ДПТ-ПШТ.4				
Водоль-Трассовая ВЛ-6 кв 242-270 км ЛЧ МН. Тайшетская НПС. ИРНУ.								
Строительство								
Изм.	Кол.уч.	Лист	№ док.	Подп.	Дата			
Разраб.		Фандеева			12.18			
Пров.		Толмачев			12.18			
Материалы по обоснованию проекта планировки территории. Графическая часть						Смодя	Лист	Листов
Масштаб 1:2000							43	47
						ООО "КШП"		

Схема границ зон с особыми условиями использования территории



Тайшетский район
Николаевское МО

Линия сводки с листом 43
38.14.2.123
38.14.2.7
38.14.2.9
Линия сводки с листом 45

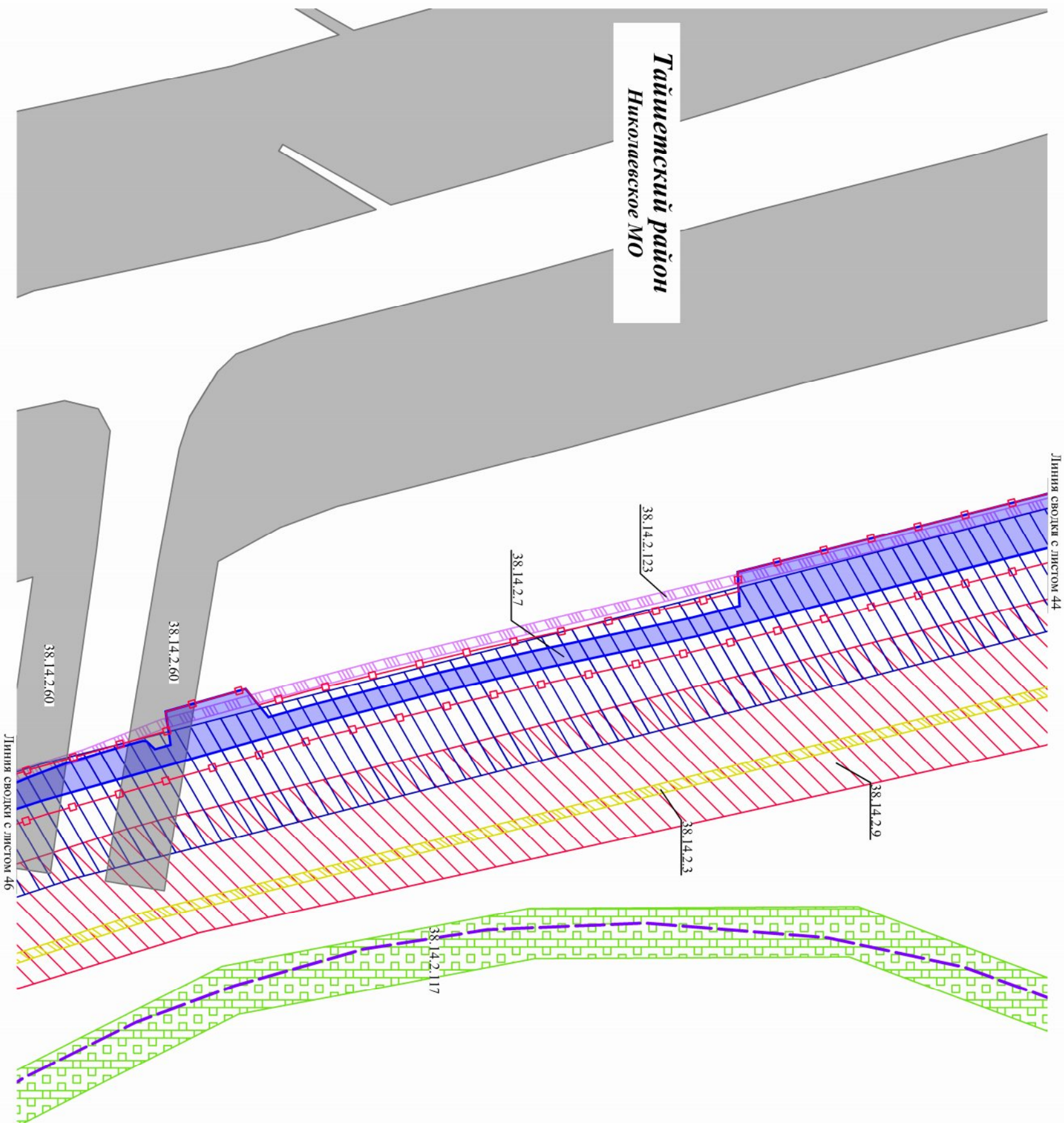
Линия сводки с листом 46
38.14.2.4

ДПТ-ЛПТ.4


Водоль-Грассовая ВЛ-6 кв 242-270 км ЛЧ МН. Тайшетская НПС. ИРНУ. Строительство				ДПТ-ЛПТ.4		
Изм.	Кол.уч.	Лист	№ док.	Подп.	Дата	
Разраб.		Фандеева			12.18	
Пров.		Толмачев			12.18	
Материалы по обоснованию проекта планировки территории. Графическая часть				Смодя	Лист	Листов
Масштаб 1:2000					44	47
				ООО "КПП"		



Тайшетский район
Никольское МО



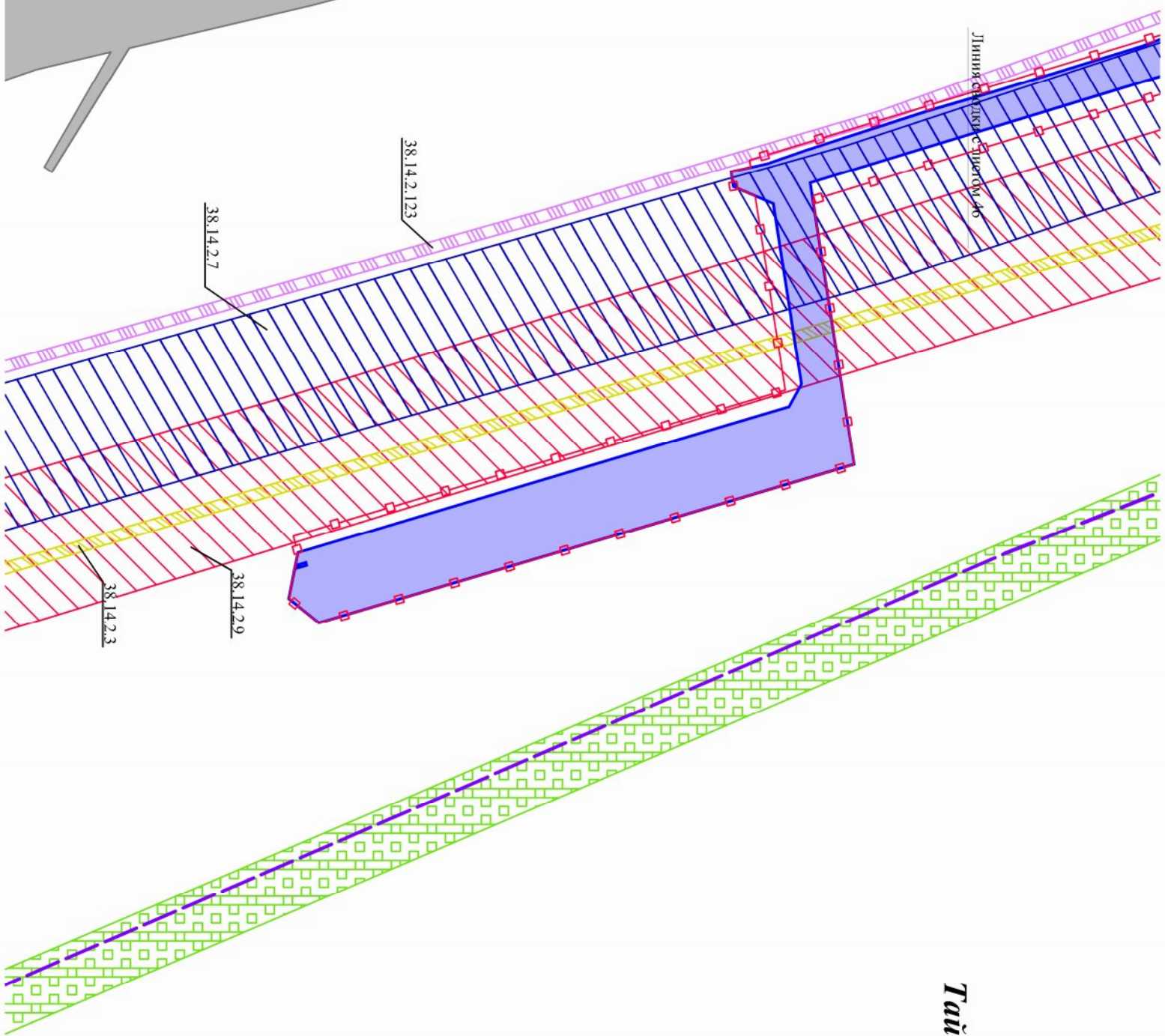

				ДПТ-ПШТ.4		
Водоль-Трассовая ВЛ-6 кв 242-270 км ЛЧ МН. Тайшетская НПС. ИРНУ.						
Строительство						
Изм.	Кол.уч.	Лист	№ док.	Подп.	Дата	
Разраб.		Фандеева			12.18	
Пров.		Толмачев			12.18	
Материалы по обоснованию проекта планировки территории.				Смодья	Лист	Листов
Г Рафическая часть					45	47
Масштаб 1:2000				ООО "КПШ"		



Тайшетский район
Николаевское МО

Тайшетский район
Разгонское МО

ДПТ-ПШТ.4									
Вдоль-трассовая ВЛ-6 кв 242-270 км ЛЧ МН. Тайшетская НПС. ИРНУ. Строительство									
Изм.	Кол.уч.	Лист	№доку.	Подп.	Дата				
Разраб.		Фандеева			12.18				
Пров.		Толмачев			12.18				
Материалы по обоснованию проекта планировки территории. Графическая часть						Смодья	Лист	Листов	
Масштаб 1:2000							46	47	
						ООО "КППТ"			



Тайшетский район
Разгонское МО

ДПТ-ПШТ.4			
Водоль-Грасовая ВЛ-6 кв 242-270 км ЛЧ МН. Тайшетская НПС. ИРНУ. Строительство			
Изм.	Кол.уч.	Лист	№ док.
Разраб.	Фандеева	Толмачев	Подп.
Пров.	Толмачев		Дата
			12.18
Материалы по обоснованию проекта планировки территории. Графическая часть		Смодя	Лист
Масштаб 1:2000		47	47
		ООО "КПП"	